

**Совет поселка городского типа Васильево
Зеленодольского муниципального района
Республики Татарстан**

РЕШЕНИЕ

«16» мая 2023 года

№ 169

Об утверждении генерального плана муниципального образования «поселок городского типа Васильево» Зеленодольского муниципального района Республики Татарстан

Заслушав и обсудив информацию И.о. Главы поселка городского типа Васильево Зеленодольского муниципального района Республики Татарстан Н.З. Абдуллина о генеральном плане муниципального образования «поселок городского типа Васильево» Зеленодольского муниципального района Республики Татарстан, в соответствии со статьей 14 Федерального закона от 6 октября 2003 года №131-ФЗ «Об общих принципах организации местного самоуправления в Российской Федерации», статьей 24 Градостроительного Кодекса Российской Федерации, с учетом результатов общественных обсуждений, руководствуясь Уставом муниципального образования «поселок городского типа Васильево» Зеленодольского муниципального района Республики Татарстан, Положением о порядке организации и проведения публичных слушаний (общественных обсуждений) в муниципальном образовании «поселок городского типа Васильево» Зеленодольского муниципального района Республики Татарстан, утвержденное решением Совета поселка городского типа Васильево от 05 апреля 2022 года № 99 Совет поселка городского типа Васильево Зеленодольского муниципального района **решил:**

1. Утвердить генеральный план муниципального образования «поселок городского типа Васильево» Зеленодольского муниципального района Республики Татарстан (карты и текстовая часть прилагаются).

2. Признать утратившими силу решения:

– решение Совета поселка городского типа Васильево Зеленодольского муниципального района Республики Татарстан от 06 августа 2012 года № 96 «Об утверждении генерального плана муниципального образования поселок городского типа Васильево Зеленодольского муниципального района Республики Татарстан;

– решение Совета поселка городского типа Васильево Зеленодольского муниципального района Республики Татарстан от 27 июля 2021 года № 67 «О внесении изменений в генеральный план муниципального образования «поселок городского типа Васильево» Зеленодольского муниципального района Республики Татарстан, утвержденный решением Совета поселка городского типа Васильево Зеленодольского муниципального района Республики Татарстан от 06.08.2012 года №96»

3. Разместить настоящее решение на официальном портале правовой информации Республики Татарстан (<http://pravo.tatarstan.ru>) и официальном сайте Зеленодольского муниципального района в составе Портала муниципальных образований Республики Татарстан (<http://zelenodolsk.tatarstan.ru>) в информационно-телекоммуникационной сети «Интернет», а так же на информационных стендах поселка городского типа Васильево по адресам: пгтВасильево, ул. Свободы, д.1 (здание Исполнительного комитета), ул. Праздничная д.9 (поселковая библиотека).

И.о. Главы пгтВасильево,
Председатель Совета



Н.З. Абдуллин

**Государственное бюджетное учреждение
«Фонд пространственных данных Республики Татарстан»**

**ГЕНЕРАЛЬНЫЙ ПЛАН
МУНИЦИПАЛЬНОГО ОБРАЗОВАНИЯ
«ПОСЕЛОК ГОРОДСКОГО ТИПА ВАСИЛЬЕВО»
ЗЕЛЕНОДОЛЬСКОГО МУНИЦИПАЛЬНОГО РАЙОНА
РЕСПУБЛИКИ ТАТАРСТАН
(ВНЕСЕНИЕ ИЗМЕНЕНИЙ)**

Утверждаемая часть

Том 1

Положение о территориальном планировании

Казань 2023

СОСТАВ ПРОЕКТА**Генерального плана муниципального образования «пгт Васильево»
Зеленодольского муниципального района Республики Татарстан
(внесение изменений)**

№ п/п	Наименование	№ листа/листов
Том 1 Генеральный план		
Текстовые материалы		
1	Положение о территориальном планировании	82
Графические материалы		
2	Карта планируемого размещения объектов местного значения поселения М1:10000	1/1
3	Карта границ населенных пунктов (в том числе границ образуемых населенных пунктов), входящих в состав поселения М1:10000	2/1
4	Карта функциональных зон поселения М1:10000	3/1
Приложение		
5	Сведения о границах населенных пунктов	62
Том 2 Материалы по обоснованию генерального плана		
Текстовые материалы		
1	Пояснительная записка	274
2	Охрана окружающей среды. Пояснительная записка	116
Графические материалы		
3	Карта современного использования территории поселения М1:10000	1/1
4	Карта территорий, подверженных риску возникновения чрезвычайных ситуаций природного и техногенного характера, мероприятий по гражданской обороне М1:10000	2/1
5	Карта инженерной инфраструктуры М1:10000	3/1
6	Карта зон с особыми условиями использования территории (существующее положение) М1:10000	4/1
7	Карта зон с особыми условиями использования территории (проектное предложение) М1:10000	5/1

СОДЕРЖАНИЕ

ВВЕДЕНИЕ	6
1. ПЕРЕЧЕНЬ МЕРОПРИЯТИЙ ФЕДЕРАЛЬНОГО, РЕГИОНАЛЬНОГО И МЕСТНОГО ЗНАЧЕНИЙ ПО ГЕНЕРАЛЬНОМУ ПЛАНУ МУНИЦИПАЛЬНОГО ОБРАЗОВАНИЯ «ПГТ.ВАСИЛЬЕВО» ЗЕЛЕНОДОЛЬСКОГО МУНИЦИПАЛЬНОГО РАЙОНА	9
1.1. Общие организационные мероприятия	9
1.2. Мероприятия по развитию промышленного производства и коммунально-складского хозяйства.....	9
1.3. Мероприятия по развитию агропромышленного комплекса.....	12
1.4. Мероприятия по развитию лесного комплекса.....	14
1.5. Мероприятия по развитию жилищной инфраструктуры.....	73
1.6. Мероприятия по развитию системы объектов социального и культурно-бытового обслуживания.....	75
1.6.1 Развитие системы объектов социального и культурно-бытового обслуживания для населения проектируемой жилой территории пгт Васильево.....	83
1.7. Развитие системы объектов коммунального обслуживания (кладбищ).....	83
1.8. Мероприятия по развитию туристско-рекреационных территорий. Организация мест отдыха местного населения	84
1.9. Мероприятия по развитию транспортной инфраструктуры муниципального образования «пгт.Васильево».....	87
1.10. Мероприятия по установлению границ населенных пунктов муниципального образования «пгт.Васильево».....	91
1.11. Мероприятия по оптимизации экологической ситуации.....	93
1.12. Мероприятия по развитию инженерной инфраструктуры.....	97
1.13. Мероприятия инженерной подготовки территории.....	102
1.14. Перечень мероприятий гражданской обороны, мероприятий по предупреждению чрезвычайных ситуаций природного и техногенного характера.....	104
2. ТАБЛИЦА Внесения изменений в генеральный план муниципального образования «ПГТ Васильево» Зеленодольского муниципального района Республики Татарстан.....	107

ВВЕДЕНИЕ

Проект внесения изменений в генеральный план муниципального образования «пгт Васильево» Зеленодольского муниципального района Республики Татарстан (внесение изменений) разработан ГБУ «Фонд пространственных данных Республики Татарстан» на основании Постановления исполнительного комитета поселка городского типа Васильево Зеленодольского муниципального района Республики Татарстан от 17.11.2022г. №259, а также на основании задания на проектирование.

Заказчиком на разработку проекта внесения изменений в генеральный план является исполнительный комитет поселка городского типа Васильево Зеленодольского муниципального района Республики Татарстан.

Изменения вносятся в генеральный план муниципального образования «пгт Васильево» Зеленодольского муниципального района (внесение изменений), утвержденного Решением Совета пгт Васильево от 27.07.2021 г. №67, в части жилищного строительства на земельных участках с кадастровыми номерами 16:20:090801:1227, 16:20:090801:1296, 16:20:090801:1295, 16:20:090801:1294, части земельного участка с кадастровым номером 16:20:090801:1293, установление для данных земельных участков функциональной зоны «жилая застройка», а также строительство спортивно-туристического центра «Драйв Парк» на земельных участках с кадастровыми номерами 16:20:090801:1230, 16:20:090801:1231, 16:20:090801:1232, 16:20:090801:1097, 16:20:090801:1292.

Расчеты потребности и мероприятия по новому строительству для населения проектируемой жилой территории, расположенной на земельных участках с кадастровыми номерами 16:20:090801:1227, 16:20:090801:1296, 16:20:090801:1295, 16:20:090801:1294, части земельного участка с кадастровым номером 16:20:090801:1293 в объектах обслуживания населения, объектах инженерной инфраструктуры, а также прогнозный объем развития жилищной инфраструктуры территории и прогноз численности населения, будут рассчитаны в Проекте планировки территории на указанную территорию, в соответствии с письмом Исполнительного комитета поселка городского типа Васильево Зеленодольского муниципального района Республики Татарстан от 21.02.2023 г. №02-16-163.

Проект внесения изменений в генеральный план муниципального образования «пгт Васильево» Зеленодольского муниципального района Республики Татарстан (внесение изменений) – документ территориального планирования, определяющий градостроительную стратегию, условия формирования среды жизнедеятельности, направления и границы развития территорий поселения, установление и изменение границ населенных пунктов в составе поселения, функциональное зонирование территорий, развитие инженерной, транспортной и социальной инфраструктур, градостроительные

требования к сохранению объектов историко-культурного наследия и особо охраняемых природных территорий, экологическому и санитарному благополучию.

Проект внесения изменений в генеральный план разработан на следующие временные сроки его реализации:

Первая очередь, на которую определены первоочередные мероприятия по реализации проекта внесения изменений в генеральный план – до 2025 года.

Расчетный срок, на который запланированы все основные проектные решения проекта внесения изменений в генеральный план – до 2040 года.

В соответствии со статьей 23 Градостроительного кодекса Российской Федерации проект внесения изменений в генеральный план включает в себя:

Текстовые материалы - Положение о территориальном планировании, которое включает в себя цели и задачи территориального планирования, перечень мероприятий по территориальному планированию и последовательность их выполнения по этапам реализации проекта внесения изменений в генеральный план.

Графические материалы содержат карты (схемы) территориального планирования.

Материалы по обоснованию проекта, которые разрабатываются в целях обоснования и пояснения предложений территориального планирования, для согласования и обеспечения процесса утверждения проекта внесения изменений в генеральный план, выполненные в составе текстовых и графических материалов.

Текстовые материалы включают в себя анализ состояния территории поселения, проблем и направлений ее комплексного развития, обоснование территориального и пространственно-планировочного развития, перечень мероприятий по территориальному планированию, этапы их реализации, перечень основных факторов риска возникновения чрезвычайных ситуаций природного и техногенного характера.

Графические материалы содержат схемы по обоснованию проекта внесения изменений в генеральный план.

В соответствии с Градостроительным кодексом Российской Федерации (ФЗ-190), Федеральным законом «Об общих принципах организации местного самоуправления в Российской Федерации» (ФЗ-131) утверждению подлежат мероприятия местного значения поселения.

При разработке проекта внесения изменений в генеральный план муниципального образования «пгт Васильево» Зеленодольского муниципального района Республики Татарстан (внесение изменений) были использованы материалы:

– Схемы территориального планирования Российской Федерации в области федерального транспорта (железнодорожного, воздушного, морского, внутреннего водного), автомобильных дорог федерального значения, утвержденной Распоряжением Правительства Российской Федерации от

19.03.2013 г. № 384-р (в редакции Распоряжения Правительства Российской Федерации от 07.07.2022 г. №1867-р);

– Схемы территориального планирования Российской Федерации в области федерального транспорта (в части трубопроводного транспорта), утвержденной Распоряжением Правительства Российской Федерации от 06.05.2015 г. № 816-р (в редакции Распоряжения Правительства Российской Федерации от 24.08.2022 г. №2418-р);

– Схемы территориального планирования Российской Федерации в области энергетики, утвержденной Распоряжением Правительства Российской Федерации от 01.08.2016 года №1634-р (в редакции Распоряжения Правительства Российской Федерации от 26.08.2022 г. №2441-р);

– Схемы территориального планирования Российской Федерации в области здравоохранения, утвержденной Распоряжением Правительства Российской Федерации от 28.12. 2012 года №2607-р (в редакции Распоряжения Правительства Российской Федерации от 23.11.2016г. №2481-р);

– Схемы территориального планирования Российской Федерации в области высшего профессионального образования, утвержденной Распоряжением Правительства Российской Федерации от 26.02.2013 года №247-р (в редакции Распоряжения Правительства Российской Федерации от 30.07.2021г. №2105-р);

– Схемы территориального планирования Республики Татарстан, утверждённой постановлением Кабинета Министров Республики Татарстан от 21.02.2011г. №134 (в редакции Постановления Кабинета Министров от 12.09.2022г. №981).

– Схемы территориального планирования Зеленодольского муниципального района Республики Татарстан (внесение изменений), утвержденной Решением Совета Зеленодольского муниципального района Республики Татарстан от 14.12.2020 г. № 30;

– официальные данные, предоставленные исполнительным комитетом Зеленодольского муниципального района и муниципального образования «пгт Васильево», входящего в его состав.

1. ПЕРЕЧЕНЬ МЕРОПРИЯТИЙ ФЕДЕРАЛЬНОГО, РЕГИОНАЛЬНОГО И МЕСТНОГО ЗНАЧЕНИЙ ПО ГЕНЕРАЛЬНОМУ ПЛАНУ МУНИЦИПАЛЬНОГО ОБРАЗОВАНИЯ «ПГТ.ВАСИЛЬЕВО» ЗЕЛЕНОДОЛЬСКОГО МУНИЦИПАЛЬНОГО РАЙОНА

1.1. Общие организационные мероприятия

При определении направления развития муниципального образования «пгт.Васильево» были учтены программы социально-экономического развития Республики Татарстан, Зеленодольского муниципального района, региональные и федеральные отраслевые программы.

Законом Республики Татарстан от 17 июня 2015г. № 40-ЗРТ была утверждена «Стратегия социально-экономического развития Республики Татарстан до 2030 года».

В рамках утвержденной Стратегии Зеленодольский муниципальный район, входящий в состав Казанской агломерации, является территорией реализации следующих программ и проектов: «Реновация расселения», «Развитие и модернизация инженерной инфраструктуры Казанской агломерации», «Пригородная зона Казани», «Редевелопмент промышленных зон», «Развитие транспортной инфраструктуры Казанской агломерации», «Город и промышленность», «Экозона «Волжско-Камский поток», «Чистый путь», «Система обращения с отходами», «Создание особой экономической зоны промышленно-производственного типа на базе Свяжского мультимодального логистического центра», «Создание, развитие и обеспечение высокой конкурентоспособности субкластера «судостроение», «Создание туристских продуктов в перспективных видах туризма».

1.2. Мероприятия по развитию промышленного производства и коммунально-складского хозяйства

Перечень мероприятий по развитию промышленного производства и коммунально-складского хозяйства на территории муниципального образования «пгт.Васильево» представлен в таблице 1.2.1.

Таблица 1.2.1

Мероприятия по развитию промышленного производства и коммунально-складского хозяйства МО «пгт.Васильево»

№ п/п	Местоположение	Наименование объекта	Вид мероприятий	Единица измерения	Мощность		Срок реализации		Источник мероприятия
					Существующая	Новая (дополнительная)	Первая очередь	Расчетный срок	
МЕРОПРИЯТИЯ МЕСТНОГО (РАЙОННОГО) ЗНАЧЕНИЯ									
<i>Объекты и территории промышленного назначения</i>									
1	Северная часть муниципального образования «пгт.Васильево»	Промышленная площадка	Создание площадки промышленного производства не выше 5 класса опасности	га	-	2,72	+	-	Генеральный план МО «пгт.Васильево»*
2	пгт.Васильево	ООО «Восход» (недействующий)	Перефункционалирование территории под общественно-деловую застройку и иные зоны	га	1,64	-	+	-	Генеральный план МО «пгт.Васильево»*
3	пгт.Васильево	СМУ «Курортремстрой» (недействующий)	Перефункционалирование территории под общественно-деловую застройку	га	3,04	-	+	-	Генеральный план МО «пгт.Васильево»*
4	пгт.Васильево	ЗАО «Васильевский стекольный завод» (недействующий)	Реорганизация территории с частичным перефункционалированием под иные зоны площадью 6,61 га	га	14,85	-	+	-	Генеральный план МО «пгт.Васильево»*
			Создание площадки промышленного производства не выше 5 класса опасности		-	8,24			

№ п/п	Местоположение	Наименование объекта	Вид мероприятий	Единица измерения	Мощность		Срок реализации		Источник мероприятия
					Существующая	Новая (дополнительная)	Первая очередь	Расчетный срок	
5	пгт.Васильево	Территория недействующей нефтебазы	Рекультивация территории с последующей организацией площадки перспективного развития промышленного производства	га	1,2	-	+	-	Проект внесения изменений в генеральный план МО «пгт.Васильево»
<i>Объекты и территории коммунально-складского назначения</i>									
1	пгт.Васильево	Площадка для развития коммунально- складского хозяйства	Создание площадки для развития коммунально- складского хозяйства не выше 5 класса опасности	га	-	7,30	+	-	Генеральный план МО «пгт.Васильево»*
2	пгт.Васильево	Проектные коммунально- складские зоны	Новое строительство	га		2,0	+	-	Генеральный план МО «пгт.Васильево»*

*при включении в документы территориального планирования или программы районного уровня

1.3. Мероприятия по развитию агропромышленного комплекса

На территории муниципального образования согласно предложению администрации, генеральным планом МО «пгт.Васильево» предлагается к размещению мини-фермы общей площадью 0,5 га.

Итоговый перечень мероприятий по развитию агропромышленного комплекса на территории муниципального образования «пгт.Васильево» представлен в таблице 1.3.1.

Таблица 1.3.1

Мероприятия по развитию агропромышленного комплекса

№ п/п	Местоположение	Наименование объекта	Вид мероприятий	Единица изме- рения	Мощность		Срок реализации		Источник мероприятия
					Суще- ствую- щая	Новая (допол- нитель- ная)	Первая очередь	Расчет- ный срок	
МЕРОПРИЯТИЯ МЕСТНОГО (РАЙОННОГО) ЗНАЧЕНИЯ									
<i>Объекты агропромышленного комплекса</i>									
1	МО «пгт.Васильево»	Мини-ферма не выше 4 класса опасности	Новое строительство	га	-	0,5	+	-	Генеральный план МО «пгт.Васильево», предложение администрации

1.4. Мероприятия по развитию лесного комплекса

Мероприятия в сфере лесного хозяйства включают в себя мероприятия по воспроизводству лесов, защите от пожаров, загрязнения (в том числе радиоактивными веществами) и иного негативного воздействия, а также защите от вредных организмов, охране и наращиванию площадей зеленых зон городов и населенных пунктов, а также включают ряд мероприятий деятельности других сфер, которые затрагивают интересы лесного фонда и лесного хозяйства. Так как все леса Республики Татарстан являются собственностью Российской Федерации, то все мероприятия имеют федеральное значение и должны контролироваться на федеральном уровне.

Мероприятия по корректировке лесоустроительной документации

Согласно данным государственного лесного реестра земли лесного фонда в границах муниципального образования «пгт.Васильево» относятся к участкам ГКУ «Зеленодольского лесничества» Айшинского участкового лесничества Республики Татарстан. Площадь территории Зеленодольского лесничества в границах муниципального образования «пгт.Васильево» составляет 833,7 га. В соответствии с лесохозяйственным регламентом Зеленодольского лесничества по целевому назначению леса в границах муниципального образования «пгт.Васильево» относятся к защитным лесам (лесопарковые зоны).

В рамках подготовки генерального плана проведен анализ информации об имеющихся правах граждан и юридических лиц на земельные участки, имеющие общую территорию с участками Зеленодольского лесничества, расположенные в существующих границах пгт.Васильево, утвержденных Решением Совета поселка городского типа Васильево Зеленодольского муниципального района об утверждении генерального плана муниципального образования «пгт.Васильево» № 96 от 06.08.2012г.

На территории муниципального образования «пгт. Васильево» в существующих границах населенного пункта пгт.Васильево, утвержденных предыдущим генеральным планом, выявлены земельные участки общей площадью 57,5490 га, а также части кадастровых кварталов общей площадью 3,6214 га, которые в соответствии со сведениями Единого государственного реестра недвижимости относятся к категории земель населенных пунктов, а в соответствии со сведениями, содержащимися в государственном лесном реестре, полностью или частично расположены на территории, относящейся к категории земель лесного фонда. Таким образом, общая площадь участков лесного фонда, расположенных в границах пгт Васильево, составила 61,1704 га территории. Большую часть данной территории занимает санаторий «Васильевский» и индивидуальные жилые дома, а также объекты коммунального и бытового обслуживания (кладбища, объекты торговли).

В соответствии с положением части 3 статьи 14 Федерального закона от 21.12.2004г. № 172-ФЗ в случае, если в соответствии со сведениями, содержащимися в государственном лесном реестре, лесном плане субъекта Российской Федерации, земельный участок относится к категории земель лесного фонда, а в соответствии со сведениями Единого государственного реестра недвижимости, правоустанавливающими или правоудостоверяющими документами на земельные участки этот земельный участок отнесен к иной категории земель, принадлежность земельного участка к определенной категории земель определяется в соответствии со сведениями, содержащимися в Едином государственном реестре недвижимости, либо в соответствии со сведениями, указанными в правоустанавливающих или правоудостоверяющих документах на земельные участки, при отсутствии таких сведений в Едином государственном реестре недвижимости, за исключением случаев, предусмотренных частью 6 настоящей статьи. Правила настоящей части применяются в случае, если права правообладателя или предыдущих правообладателей на земельный участок возникли до 1 января 2016 года.

При этом в соответствии с частью 6 статьи 14 Федерального закона от 21.12.2004г. № 172-ФЗ положения части 3 статьи 14 не распространяются на земельные участки:

1) расположенные в границах особо охраняемых природных территорий, территорий объектов культурного наследия;

2) земельные участки, относящиеся к категории земель промышленности, энергетики, транспорта, связи, радиовещания, телевидения, информатики, земель для обеспечения космической деятельности, земель обороны, безопасности или земель иного специального назначения, если на таких земельных участках отсутствуют объекты недвижимости, права на которые зарегистрированы;

3) земельные участки, относящиеся к землям сельскохозяйственного назначения, оборот которых регулируется Федеральным законом от 24 июля 2002 года № 101-ФЗ «Об обороте земель сельскохозяйственного назначения», при наличии у уполномоченного органа сведений о результатах проведения государственного земельного надзора, подтверждающих факты неиспользования таких земельных участков по целевому назначению или их использования с нарушением законодательства Российской Федерации.

На основании вышеизложенного генеральным планом МО «пгт.Васильево» предлагается мероприятие по приведению лесоустроительной документации на земельные участки, расположенные в границах населенного пункта пгт.Васильево, в соответствии с фактическим использованием территории до конца расчетного срока.

Перечень земельных участков, поставленных на кадастровый учет в категории земли населенных пунктов в соответствии с ЕГРН, представлен в таблице 1.4.1.

Мероприятия по изъятию земель лесного фонда в связи со строительством железных дорог

Схемой территориального планирования Российской Федерации в области федерального транспорта (железнодорожного, воздушного, морского, внутреннего водного транспорта) и автомобильных дорог федерального значения на расчетный срок предлагается строительство участка железной дороги высокоскоростной магистрали «Москва – Казань» протяженностью 5,4 км.

Строительство некоторых участков данной железной дороги предлагается на землях лесного фонда (леса, расположенных в лесопарковых зонах). Однако следует отметить, что ввиду отсутствия точных координат для резервирования территорий под строительство дорог, трассировка прохождения была принята ориентировочно и будет уточнена на последующей стадии проектирования.

В связи с вышесказанным в генеральном плане приводится ориентировочная площадь земель лесного фонда (ГКУ «Зеленодольское лесничество» Айшинского участкового леснич), необходимая для прокладки участков железной дороги, которая составит ориентировочно 40 га к расчетному сроку.

Из-за планируемого сокращения площади лесного фонда в процессе строительства железной дороги необходимо предусмотреть лесные участки, компенсирующие исключаемые площади лесных участков для посадки на них защитных лесных насаждений. Данные участки леса можно создавать искусственным путем на землях, непригодных для сельского хозяйства, при этом площадь данных участков должна быть не меньше площади исключаемых лесных участков и располагаться на территории того же лесничества, либо на территории ближайших лесничеств.

С целью уменьшения потерь от вырубki лесов при прокладке дорог можно предложить использовать лесные земли, не покрытые растительностью (вырубki, гари, участки, редины, прогалины и другие), не используемые земли и выделения взамен для восстановления растительности малопродуктивных, заброшенных участков сельскохозяйственных земель. Плодородный слой почвы, который снимается под прокладку дороги и ее сооружений, следует использовать для объектов предприятий лесного хозяйства.

Перечень мероприятий по развитию лесного комплекса в муниципальном образовании «пгт.Васильево» представлен в таблице 1.4.2.

Таблица 1.4.1

Перечень земельных участков, имеющих пересечение с землями лесного фонда в пгт.Васильево

п/п	Кадастровый номер земельного участка	Дата постановки на кадастровый учет земельного участка	Вид разрешенного использования земельного участка	Форма собственности земельного участка	Наличие объектов недвижимости и наличие зарегистрированных прав на объекты недвижимости	Местоположение лесного участка (лесничество, участковое лесничество)	Номер лесного квартала	Номер выдела	Целевое назначение лесов	Категория защитности	Площадь пересечения земельного участка участками лесного фонда, кв.м.
1	2	3	4	5	6	7	8	9	10	11	12
	пгт Васильево										
1	16:20:010119:1	14.10.2002	Индивидуальное жилищное строительство	Собственность	16:20:170101:2320 Индивидуальный жилой дом	Зеленодольское лесничество, Айшинское участковое лесничество	67	11	защитные	лесопарковая зона	326,34
2	16:20:010119:2	01.01.2002	Индивидуальное жилищное строительство	-	16:20:010119:100 Жилой Дом, 16:20:170101:2324 Индивидуальный жилой дом	Зеленодольское лесничество, Айшинское участковое лесничество	67	11	защитные	лесопарковая зона	72,82
3	16:20:010119:54	01.01.2002	Эксплуатация жилого дома	Общая долевая собственность	жилой дом	Зеленодольское лесничество, Айшинское участковое лесничество	67	11	защитные	лесопарковая зона	2,49

п/п	Кадастровый номер земельного участка	Дата постановки на кадастровый учет земельного участка	Вид разрешенного использования земельного участка	Форма собственности земельного участка	Наличие объектов недвижимости и наличие зарегистрированных прав на объекты недвижимости	Местоположение лесного участка (лесничество, участковое лесничество)	Номер лесного квартала	Номер выдела	Целевое назначение лесов	Категория защитности	Площадь пересечения земельного участка участками лесного фонда, кв.м.
1	2	3	4	5	6	7	8	9	10	11	12
4	16:20:010119:85	14.12.2010	Эксплуатация индивидуально жилого дома	Собственность	жилой дом	Зеленодольское лесничество, Айшинское участковое лесничество	67	11	защитное	лесопарковая зона	115,48
5	16:20:010119:86	14.12.2010	Эксплуатация индивидуально жилого дома	Собственность	жилой дом	Зеленодольское лесничество, Айшинское участковое лесничество	67	11	защитное	лесопарковая зона	602,93
6	16:20:010120:33	20.03.2002	Индивидуальное жилищное строительство	Собственность	16:20:170101:6008 Индивидуальный жилой дом, 16:20:010120:153 Жилой дом	Зеленодольское лесничество, Айшинское участковое лесничество	64	15	защитное	лесопарковая зона	235,82
7	16:20:010120:34	01.01.2002	Индивидуальное жилищное строительство	Собственность	16:20:010120:116 Индивидуальный жилой дом	Зеленодольское лесничество, Айшинское	64	15,17,6	защитное	лесопарковая зона	1687,97

п/п	Кадастровый номер земельного участка	Дата постановки на кадастровый учет земельного участка	Вид разрешенного использования земельного участка	Форма собственности земельного участка	Наличие объектов недвижимости и наличие зарегистрированных прав на объекты недвижимости	Местоположение лесного участка (лесничество, участковое лесничество)	Номер лесного квартала	Номер выдела	Целевое назначение лесов	Категория защитности	Площадь пересечения земельного участка участками лесного фонда, кв.м.
1	2	3	4	5	6	7	8	9	10	11	12
						участковое лесничество					
8	16:20:010120:35	25.12.2006	Для индивидуально жилого строительства	Собственность	16:20:010120:100 жилой дом	Зеленодольское лесничество, Айшинское участковое лесничество	64	15	защитные	лесопарковая зона	676,07
9	16:20:010120:50	01.03.1994	Индивидуальное жилищное строительство	Собственность	16:20:170101:2732 индивидуальный жилой дом	Зеленодольское лесничество, Айшинское участковое лесничество	64	13	защитные	лесопарковая зона	1,12
10	16:20:010120:60	01.01.2002	Индивидуальное жилищное строительство	-	жилой дом	Зеленодольское лесничество, Айшинское участковое лесничество	64	6	защитные	лесопарковая зона	620,45

п/п	Кадастровый номер земельного участка	Дата постановки на кадастровый учет земельного участка	Вид разрешенного использования земельного участка	Форма собственности земельного участка	Наличие объектов недвижимости и наличие зарегистрированных прав на объекты недвижимости	Местоположение лесного участка (лесничество, участковое лесничество)	Номер лесного квартала	Номер выдела	Целевое назначение лесов	Категория защитности	Площадь пересечения земельного участка участками лесного фонда, кв.м.
1	2	3	4	5	6	7	8	9	10	11	12
11	16:20:010120:61	01.01.2002	Индивидуальное жилищное строительство	-	жилой дом	Зеленодольское лесничество, Айшинское участковое лесничество	64	6	защитные	лесопарковая зона	248,05
12	16:20:010120:64	01.01.2002	Индивидуальное жилищное строительство	-	16:20:170101:2738 индивидуальный жилой дом	Зеленодольское лесничество, Айшинское участковое лесничество	64	6	защитные	лесопарковая зона	278,18
13	16:20:010120:65	14.10.2002	Эксплуатация индивидуального жилого дома	Общая долевая собственность	16:20:170101:2739 Жилой дом, 16:20:010120:137 Жилой дом (лесной кардон)	Зеленодольское лесничество, Айшинское участковое лесничество	64	6	защитные	лесопарковая зона	94,85

п/п	Кадастровый номер земельного участка	Дата постановки на кадастровый учет земельного участка	Вид разрешенного использования земельного участка	Форма собственности земельного участка	Наличие объектов недвижимости и наличие зарегистрированных прав на объекты недвижимости	Местоположение лесного участка (лесничество, участковое лесничество)	Номер лесного квартала	Номер выдела	Целевое назначение лесов	Категория защитности	Площадь пересечения земельного участка участками лесного фонда, кв.м.
1	2	3	4	5	6	7	8	9	10	11	12
14	16:20:010120:88	12.04.2010	Для индивидуального жилищного строительства	Собственность	16:20:010120:105 Часть жилого дома	Зеленодольское лесничество, Айшинское участковое лесничество	64	15	защитное	лесопарковая зона	221,57
15	16:20:010120:91	16.08.2010	Для ведения личного подсобного хозяйства	не зарегистрировано, аренда	жилой дом	Зеленодольское лесничество, Айшинское участковое лесничество	64	15	защитное	лесопарковая зона	816,03
16	16:20:010120:92	16.08.2010	Для ведения личного подсобного хозяйства	не зарегистрировано, аренда	жилой дом	Зеленодольское лесничество, Айшинское участковое лесничество	64	15,6	защитное	лесопарковая зона	899,63
17	16:20:010120:94	16.08.2010	Для ведения личного подсобного хозяйства	не зарегистрировано	жилой дом	Зеленодольское лесничество, Айшинское	64	15	защитное	лесопарковая зона	900,32

п/п	Кадастровый номер земельного участка	Дата постановки на кадастровый учет земельного участка	Вид разрешенного использования земельного участка	Форма собственности земельного участка	Наличие объектов недвижимости и наличие зарегистрированных прав на объекты недвижимости	Местоположение лесного участка (лесничество, участковое лесничество)	Номер лесного квартала	Номер выдела	Целевое назначение лесов	Категория защитности	Площадь пересечения земельного участка участками лесного фонда, кв.м.
1	2	3	4	5	6	7	8	9	10	11	12
						участковое лесничество					
18	16:20:010120:138	15.03.2014	ведение личного подсобного хозяйства	Собственность	жилой дом	Зеленодольское лесничество, Айшинское участковое лесничество	64	13	защитные	лесопарковая зона	116,97
19	16:20:010120:157	21.03.2017	индивидуальный жилой дом с приусадебным земельным участком	Собственность	жилой дом	Зеленодольское лесничество, Айшинское участковое лесничество	64	10	защитные	лесопарковая зона	210,02
20	16:20:010157:12	14.10.2002	Индивидуальное жилищное строительство	Общая долевая собственность	16:20:170101:220 Индивидуальный жилой дом	Зеленодольское лесничество, Айшинское участковое лесничество	78	6	защитные	лесопарковая зона	125,99

п/п	Кадастровый номер земельного участка	Дата постановки на кадастровый учет земельного участка	Вид разрешенного использования земельного участка	Форма собственности земельного участка	Наличие объектов недвижимости и наличие зарегистрированных прав на объекты недвижимости	Местоположение лесного участка (лесничество, участковое лесничество)	Номер лесного квартала	Номер выдела	Целевое назначение лесов	Категория защитности	Площадь пересечения земельного участка участками лесного фонда, кв.м.
1	2	3	4	5	6	7	8	9	10	11	12
21	16:20:010157:72	17.06.2004	эксплуатация многоквартирного жилого дома	не зарегистрировано	16:20:010157:190 Многоквартирный жилой дом, 16:20:170101:7437 Жилой дом	Зеленодольское лесничество, Айшинское участковое лесничество	78	14	защитные	лесопарковая зона	3443,22
22	16:20:010157:103	16.10.2008	индивидуальное жилищное строительство	Собственность	16:20:010157:508 Жилой дом	Зеленодольское лесничество, Айшинское участковое лесничество	78	14	защитные	лесопарковая зона	759,58
23	16:20:010157:104	16.10.2008	личное подсобное хозяйство	Собственность	жилой дом	Зеленодольское лесничество, Айшинское участковое лесничество	78	14	защитные	лесопарковая зона	856,17

п/п	Кадастровый номер земельного участка	Дата постановки на кадастровый учет земельного участка	Вид разрешенного использования земельного участка	Форма собственности земельного участка	Наличие объектов недвижимости и наличие зарегистрированных прав на объекты недвижимости	Местоположение лесного участка (лесничество, участковое лесничество)	Номер лесного квартала	Номер выдела	Целевое назначение лесов	Категория защитности	Площадь пересечения земельного участка участками лесного фонда, кв.м.
1	2	3	4	5	6	7	8	9	10	11	12
24	16:20:010157:105	16.10.2008	Для ведения личного подсобного хозяйства	Собственность	16:20:010157:156 Объект индивидуального жилищного строительства (жилой дом)	Зеленодольское лесничество, Айшинское участковое лесничество	78	14	защитное	лесопарковая зона	936,79
25	16:20:010157:106	16.10.2008	индивидуальное жилищное строительство	Собственность	жилой дом	Зеленодольское лесничество, Айшинское участковое лесничество	78	14	защитное	лесопарковая зона	421,46
26	16:20:010157:107	16.10.2008	Индивидуальное жилищное строительство	Собственность	16:20:010157:295 Жилой дом	Зеленодольское лесничество, Айшинское участковое лесничество	78	14	защитное	лесопарковая зона	962,38
27	16:20:010157:108	16.10.2008	Личное подсобное хозяйство	Собственность	жилой дом	Зеленодольское лесничество, Айшинское	78	14	защитное	лесопарковая зона	504,66

п/п	Кадастровый номер земельного участка	Дата постановки на кадастровый учет земельного участка	Вид разрешенного использования земельного участка	Форма собственности земельного участка	Наличие объектов недвижимости и наличие зарегистрированных прав на объекты недвижимости	Местоположение лесного участка (лесничество, участковое лесничество)	Номер лесного квартала	Номер выдела	Целевое назначение лесов	Категория защитности	Площадь пересечения земельного участка участками лесного фонда, кв.м.
1	2	3	4	5	6	7	8	9	10	11	12
						участковое лесничество					
28	16:20:010157:109	16.10.2008	Для ведения личного подсобного хозяйства	Общая долевая собственность	жилой дом	Зеленодольское лесничество, Айшинское участковое лесничество	78	14	защитные	лесопарковая зона	1218,88
29	16:20:010157:110	16.10.2008	Индивидуальное жилищное строительство	Собственность	16:20:010157:262 Объект индивидуального жилищного строительства (жилой дом)	Зеленодольское лесничество, Айшинское участковое лесничество	78	14	защитные	лесопарковая зона	1030,96
30	16:20:010157:111	16.10.2008	Индивидуальное жилищное строительство	Собственность	жилой дом	Зеленодольское лесничество, Айшинское участковое лесничество	78	14	защитные	лесопарковая зона	736,78

п/п	Кадастровый номер земельного участка	Дата постановки на кадастровый учет земельного участка	Вид разрешенного использования земельного участка	Форма собственности земельного участка	Наличие объектов недвижимости и наличие зарегистрированных прав на объекты недвижимости	Местоположение лесного участка (лесничество, участковое лесничество)	Номер лесного квартала	Номер выдела	Целевое назначение лесов	Категория защитности	Площадь пересечения земельного участка участками лесного фонда, кв.м.
1	2	3	4	5	6	7	8	9	10	11	12
31	16:20:010157:112	16.10.2008	Личное подсобное хозяйство	Собственность	жилой дом	Зеленодольское лесничество, Айшинское участковое лесничество	78	14	защитные	лесопарковая зона	481,75
32	16:20:010157:115	16.10.2008	Эксплуатация жилого дома	Собственность	жилой дом	Зеленодольское лесничество, Айшинское участковое лесничество	78	14	защитные	лесопарковая зона	351,23
33	16:20:010157:116	16.10.2008	личное подсобное хозяйство	Общая долевая собственность	жилой дом	Зеленодольское лесничество, Айшинское участковое лесничество	78	14	защитные	лесопарковая зона	523,65
34	16:20:010157:117	16.10.2008	личное подсобное хозяйство	Общая долевая собственность	16:20:010157:41 жилой дом	Зеленодольское лесничество, Айшинское	78	20	защитные	лесопарковая зона	757,75

п/п	Кадастровый номер земельного участка	Дата постановки на кадастровый учет земельного участка	Вид разрешенного использования земельного участка	Форма собственности земельного участка	Наличие объектов недвижимости и наличие зарегистрированных прав на объекты недвижимости	Местоположение лесного участка (лесничество, участковое лесничество)	Номер лесного квартала	Номер выдела	Целевое назначение лесов	Категория защитности	Площадь пересечения земельного участка участками лесного фонда, кв.м.
1	2	3	4	5	6	7	8	9	10	11	12
						участковое лесничество					
35	16:20:010157:121	18.10.2008	Для ведения личного подсобного хозяйства	Общая долевая собственность	16:20:010157:370 жилой дом	Зеленодольское лесничество, Айшинское участковое лесничество	78	14	защитные	лесопарковая зона	1107,52
36	16:20:010157:127	26.01.2009	личное подсобное хозяйство	Собственность	16:20:010157:468 жилой дом	Зеленодольское лесничество, Айшинское участковое лесничество	78	14,15	защитные	лесопарковая зона	1499,42
37	16:20:010157:130	26.01.2009	эксплуатация жилого дома	Общая долевая собственность	жилой дом	Зеленодольское лесничество, Айшинское участковое лесничество	78	14	защитные	лесопарковая зона	867,70

п/п	Кадастровый номер земельного участка	Дата постановки на кадастровый учет земельного участка	Вид разрешенного использования земельного участка	Форма собственности земельного участка	Наличие объектов недвижимости и наличие зарегистрированных прав на объекты недвижимости	Местоположение лесного участка (лесничество, участковое лесничество)	Номер лесного квартала	Номер выдела	Целевое назначение лесов	Категория защитности	Площадь пересечения земельного участка участками лесного фонда, кв.м.
1	2	3	4	5	6	7	8	9	10	11	12
38	16:20:010157:132	08.05.2009	индивидуальное жилищное строительство	Общая долевая собственность	16:20:010157:516 Жилой дом	Зеленодольское лесничество, Айшинское участковое лесничество	78	14	защитное	лесопарковая зона	1149,47
39	16:20:010157:147	01.12.2010	эксплуатация жилого дома	Собственность	16:20:010157:170 Многоквартирный жилой дом	Зеленодольское лесничество, Айшинское участковое лесничество	78	14	защитное	лесопарковая зона	503,71
40	16:20:010157:148	01.12.2010	эксплуатация жилого дома	Общая долевая собственность	16:20:010157:170 Многоквартирный жилой дом	Зеленодольское лесничество, Айшинское участковое лесничество	78	14	защитное	лесопарковая зона	750,00
41	16:20:010157:251	13.10.2011	Для ведения личного подсобного хозяйства	Собственность,	жилой дом	Зеленодольское лесничество, Айшинское	78	15	защитное	лесопарковая зона	169,35

п/п	Кадастровый номер земельного участка	Дата постановки на кадастровый учет земельного участка	Вид разрешенного использования земельного участка	Форма собственности земельного участка	Наличие объектов недвижимости и наличие зарегистрированных прав на объекты недвижимости	Местоположение лесного участка (лесничество, участковое лесничество)	Номер лесного квартала	Номер выдела	Целевое назначение лесов	Категория защитности	Площадь пересечения земельного участка участками лесного фонда, кв.м.
1	2	3	4	5	6	7	8	9	10	11	12
						участковое лесничество					
42	16:20:010157:267	12.01.2012	Для ведения личного подсобного хозяйства	Собственность	жилой дом	Зеленодольское лесничество, Айшинское участковое лесничество	78	15	защитные	лесопарковая зона	180,13
43	16:20:010157:317	08.02.2013	личное подсобное хозяйство	Собственность	жилой дом	Зеленодольское лесничество, Айшинское участковое лесничество	78	14,15	защитные	лесопарковая зона	702,00
44	16:20:010157:319	08.02.2013	Личное подсобное хозяйство	Собственность	жилой дом	Зеленодольское лесничество, Айшинское участковое лесничество	78	6,13, 15,21	защитные	лесопарковая зона	1361,42

п/п	Кадастровый номер земельного участка	Дата постановки на кадастровый учет земельного участка	Вид разрешенного использования земельного участка	Форма собственности земельного участка	Наличие объектов недвижимости и наличие зарегистрированных прав на объекты недвижимости	Местоположение лесного участка (лесничество, участковое лесничество)	Номер лесного квартала	Номер выдела	Целевое назначение лесов	Категория защитности	Площадь пересечения земельного участка участками лесного фонда, кв.м.
1	2	3	4	5	6	7	8	9	10	11	12
45	16:20:010157:320	08.02.2013	личное подсобное хозяйство	Собственность	жилой дом	Зеленодольское лесничество, Айшинское участковое лесничество	78	14,15	защитное	лесопарковая зона	702,61
46	16:20:010157:409	21.10.2013	индивидуальное жилищное строительство	Собственность	жилой дом	Зеленодольское лесничество, Айшинское участковое лесничество	78	14	защитное	лесопарковая зона	405,01
47	16:20:010157:410	21.10.2013	индивидуальное жилищное строительство	Собственность	16:20:010157:433 жилой дом	Зеленодольское лесничество, Айшинское участковое лесничество	78	14	защитное	лесопарковая зона	771,78
48	16:20:010157:411	01.11.2013	ведение личного подсобного хозяйства	Собственность	16:20:010157:466 Жилой дом	Зеленодольское лесничество, Айшинское	78	14,15	защитное	лесопарковая зона	2898,22

п/п	Кадастровый номер земельного участка	Дата постановки на кадастровый учет земельного участка	Вид разрешенного использования земельного участка	Форма собственности земельного участка	Наличие объектов недвижимости и наличие зарегистрированных прав на объекты недвижимости	Местоположение лесного участка (лесничество, участковое лесничество)	Номер лесного квартала	Номер выдела	Целевое назначение лесов	Категория защитности	Площадь пересечения земельного участка участками лесного фонда, кв.м.
1	2	3	4	5	6	7	8	9	10	11	12
						участковое лесничество					
49	16:20:010157:412	01.11.2013	ведение личного подсобного хозяйства	Собственность	16:20:010157:368 Жилой дом	Зеленодольское лесничество, Айшинское участковое лесничество	78	14	защитные	лесопарковая зона	397,22
50	16:20:010157:417	16.12.2013	эксплуатация многоквартирного жилого дома	не зарегистрировано	16:20:170101:4869 Жилой дом	Зеленодольское лесничество, Айшинское участковое лесничество	78	15	защитные	лесопарковая зона	60,75
51	16:20:010157:425	24.12.2013	эксплуатация многоквартирного жилого дома	не зарегистрировано	16:20:170101:535 Многоквартирный жилой дом	Зеленодольское лесничество, Айшинское участковое лесничество	78	15	защитные	лесопарковая зона	141,61

п/п	Кадастровый номер земельного участка	Дата постановки на кадастровый учет земельного участка	Вид разрешенного использования земельного участка	Форма собственности земельного участка	Наличие объектов недвижимости и наличие зарегистрированных прав на объекты недвижимости	Местоположение лесного участка (лесничество, участковое лесничество)	Номер лесного квартала	Номер выдела	Целевое назначение лесов	Категория защитности	Площадь пересечения земельного участка участками лесного фонда, кв.м.
1	2	3	4	5	6	7	8	9	10	11	12
52	16:20:010157:428	10.01.2014	эксплуатация многоквартирного жилого дома	-	жилой дом	Зеленодольское лесничество, Айшинское участковое лесничество	78	15,21	защитное	лесопарковая зона	40,00
53	16:20:010157:431	10.02.2014	эксплуатация многоквартирного жилого дома	не зарегистрировано	16:20:010157:184 Многоквартирный дом	Зеленодольское лесничество, Айшинское участковое лесничество	78	15	защитное	лесопарковая зона	882,91
54	16:20:010157:504	24.05.2017	индивидуальное жилищное строительство	Собственность	16:20:010157:483 Жилой дом	Зеленодольское лесничество, Айшинское участковое лесничество	78	14,15	защитное	лесопарковая зона	799,96
55	16:20:010157:505	24.05.2017	индивидуальное жилищное строительство	Собственность	16:20:010157:491 Жилой дом	Зеленодольское лесничество, Айшинское	78	15	защитное	лесопарковая зона	106,72

п/п	Кадастровый номер земельного участка	Дата постановки на кадастровый учет земельного участка	Вид разрешенного использования земельного участка	Форма собственности земельного участка	Наличие объектов недвижимости и наличие зарегистрированных прав на объекты недвижимости	Местоположение лесного участка (лесничество, участковое лесничество)	Номер лесного квартала	Номер выдела	Целевое назначение лесов	Категория защитности	Площадь пересечения земельного участка участками лесного фонда, кв.м.
1	2	3	4	5	6	7	8	9	10	11	12
						участковое лесничество					
56	16:20:010157:506	24.05.2017	индивидуальное жилищное строительство	Собственность	Жилой дом	Зеленодольское лесничество, Айшинское участковое лесничество	78	15	защитные	лесопарковая зона	506,53
57	16:20:010157:507	24.05.2017	индивидуальное жилищное строительство	Собственность	Жилой дом	Зеленодольское лесничество, Айшинское участковое лесничество	78	14,15	защитные	лесопарковая зона	545,37
58	16:20:010157:541 ранее 16:20:010157:131	02.04.2020 (06.05.2009)	личное подсобное хозяйство	Общая долевая собственность	16:20:010157:418 Многоквартирный дом	Зеленодольское лесничество, Айшинское участковое лесничество	78	14	защитные	лесопарковая зона	1090,08

п/п	Кадастровый номер земельного участка	Дата постановки на кадастровый учет земельного участка	Вид разрешенного использования земельного участка	Форма собственности земельного участка	Наличие объектов недвижимости и наличие зарегистрированных прав на объекты недвижимости	Местоположение лесного участка (лесничество, участковое лесничество)	Номер лесного квартала	Номер выдела	Целевое назначение лесов	Категория защитности	Площадь пересечения земельного участка участками лесного фонда, кв.м.
1	2	3	4	5	6	7	8	9	10	11	12
59	16:20:010157:542 ранее 16:20:010157:131	02.04.2020 (06.05.2009)	личное подсобное хозяйство	Общая долевая собственность	16:20:010157:418 Многоквартирный дом	Зеленодольское лесничество, Айшинское участковое лесничество	78	14	защитное	лесопарковая зона	997,88
60	16:20:010117:50	14.10.2002	Индивидуальное жилищное строительство	-	Жилой дом	Зеленодольское лесничество, Айшинское участковое лесничество	63	48	защитное	лесопарковая зона	559,12
61	16:20:010126:3	01.01.2002	Индивидуальное жилищное строительство	Общая долевая собственность	16:20:010126:147 Жилой дом, 16:20:010126:191 Индивидуальный жилой дом	Зеленодольское лесничество, Айшинское участковое лесничество	78	14	защитное	лесопарковая зона	1084,60
62	16:20:010126:11	05.10.2005	для индивидуального жилищного строительства	Собственность	16:20:010126:196 Индивидуальный жилой дом	Зеленодольское лесничество, Айшинское	78	20	защитное	лесопарковая зона	193,60

п/п	Кадастровый номер земельного участка	Дата постановки на кадастровый учет земельного участка	Вид разрешенного использования земельного участка	Форма собственности земельного участка	Наличие объектов недвижимости и наличие зарегистрированных прав на объекты недвижимости	Местоположение лесного участка (лесничество, участковое лесничество)	Номер лесного квартала	Номер выдела	Целевое назначение лесов	Категория защитности	Площадь пересечения земельного участка участками лесного фонда, кв.м.
1	2	3	4	5	6	7	8	9	10	11	12
						участковое лесничество					
63	16:20:010126:12	12.08.2005	для индивидуально жилого жилищного строительства	Собственность	16:20:010126:204 индивидуальный жилой дом	Зеленодольское лесничество, Айшинское участковое лесничество	78	20	защитные	лесопарковая зона	2,95
64	16:20:010126:18	14.10.2002	Индивидуальное жилищное строительство	-	16:20:010126:176 индивидуальный жилой дом	Зеленодольское лесничество, Айшинское участковое лесничество	78	14	защитные	лесопарковая зона	741,62
65	16:20:010126:19	08.04.1998	Индивидуальное жилищное строительство	Собственность	16:20:010126:177 Индивидуальный жилой дом	Зеленодольское лесничество, Айшинское участковое лесничество	78	14	защитные	лесопарковая зона	1396,63

п/п	Кадастровый номер земельного участка	Дата постановки на кадастровый учет земельного участка	Вид разрешенного использования земельного участка	Форма собственности земельного участка	Наличие объектов недвижимости и наличие зарегистрированных прав на объекты недвижимости	Местоположение лесного участка (лесничество, участковое лесничество)	Номер лесного квартала	Номер выдела	Целевое назначение лесов	Категория защитности	Площадь пересечения земельного участка участками лесного фонда, кв.м.
1	2	3	4	5	6	7	8	9	10	11	12
66	16:20:010126:27	07.04.2005	для индивидуального жилищного строительства	Собственность	16:20:010126:178 Индивидуальный жилой дом	Зеленодольское лесничество, Айшинское участковое лесничество	78	14	защитное	лесопарковая зона	21,88
67	16:20:010126:28	01.01.2002	Индивидуальное жилищное строительство	-	16:20:010126:206 жилой дом	Зеленодольское лесничество, Айшинское участковое лесничество	78	14	защитное	лесопарковая зона	49,79
68	16:20:010126:29	01.01.2002	Индивидуальное жилищное строительство	Собственность	16:20:010126:146 Объект индивидуального жилищного строительства (жилой дом), 16:20:010126:175 Индивидуальный жилой дом	Зеленодольское лесничество, Айшинское участковое лесничество	78	14	защитное	лесопарковая зона	38,89

п/п	Кадастровый номер земельного участка	Дата постановки на кадастровый учет земельного участка	Вид разрешенного использования земельного участка	Форма собственности земельного участка	Наличие объектов недвижимости и наличие зарегистрированных прав на объекты недвижимости	Местоположение лесного участка (лесничество, участковое лесничество)	Номер лесного квартала	Номер выдела	Целевое назначение лесов	Категория защитности	Площадь пересечения земельного участка участками лесного фонда, кв.м.
1	2	3	4	5	6	7	8	9	10	11	12
69	16:20:010126:30	26.07.2006	для индивидуального жилищного строительства	Общая долевая собственность	16:20:010126:148 Объект индивидуального жилищного строительства (жилой дом), 16:20:010126:171 Индивидуальный жилой дом	Зеленодольское лесничество, Айшинское участковое лесничество	78	14	защитные	лесопарковая зона	73,38
70	16:20:010126:31	14.10.2002	Индивидуальное жилищное строительство	Собственность	16:20:010126:170 Индивидуальный жилой дом	Зеленодольское лесничество, Айшинское участковое лесничество	78	14	защитные	лесопарковая зона	38,81
71	16:20:010126:35	01.01.2002	для индивидуального жилищного строительства	Собственность	16:20:010126:214 Индивидуальный жилой дом	Зеленодольское лесничество, Айшинское участковое лесничество	78	14	защитные	лесопарковая зона	13,54

п/п	Кадастровый номер земельного участка	Дата постановки на кадастровый учет земельного участка	Вид разрешенного использования земельного участка	Форма собственности земельного участка	Наличие объектов недвижимости и наличие зарегистрированных прав на объекты недвижимости	Местоположение лесного участка (лесничество, участковое лесничество)	Номер лесного квартала	Номер выдела	Целевое назначение лесов	Категория защитности	Площадь пересечения земельного участка участками лесного фонда, кв.м.
1	2	3	4	5	6	7	8	9	10	11	12
72	16:20:010126:38	03.10.2007	для индивидуального жилищного строительства	Собственность	Жилой дом	Зеленодольское лесничество, Айшинское участковое лесничество	78	14	защитное	лесопарковая зона	150,89
73	16:20:010126:109	01.01.2002	Индивидуальное жилищное строительство	Собственность	16:20:010126:318 Хоз. постройка	Зеленодольское лесничество, Айшинское участковое лесничество	78	14	защитное	лесопарковая зона	76,06
74	16:20:010126:116	09.12.2005	для индивидуального жилищного строительства	-	16:20:010126:162 Индивидуальный жилой дом	Зеленодольское лесничество, Айшинское участковое лесничество	78	14	защитное	лесопарковая зона	43,15
75	16:20:010126:123	29.02.2008	Индивидуальное жилищное строительство	Собственность	Жилой дом	Зеленодольское лесничество, Айшинское	78	14	защитное	лесопарковая зона	626,34

п/п	Кадастровый номер земельного участка	Дата постановки на кадастровый учет земельного участка	Вид разрешенного использования земельного участка	Форма собственности земельного участка	Наличие объектов недвижимости и наличие зарегистрированных прав на объекты недвижимости	Местоположение лесного участка (лесничество, участковое лесничество)	Номер лесного квартала	Номер выдела	Целевое назначение лесов	Категория защитности	Площадь пересечения земельного участка участками лесного фонда, кв.м.
1	2	3	4	5	6	7	8	9	10	11	12
						участковое лесничество					
76	16:20:010126:126	22.10.2008	Эксплуатация индивидуально жилого дома	Собственность	16:20:010126:185 Индивидуальный жилой дом, 16:20:010126:330 Жилой дом	Зеленодольское лесничество, Айшинское участковое лесничество	78	14	защитные	лесопарковая зона	6,57
77	16:20:010143:1	14.10.2002	индивидуальное жилищное строительство	Собственность	16:20:010143:67 Объект индивидуального жилищного строительства (жилой дом)	Зеленодольское лесничество, Айшинское участковое лесничество	67	7	защитные	лесопарковая зона	4,17
78	16:20:010143:2	14.10.2002	приусадебное хозяйство	-	Жилой дом	Зеленодольское лесничество, Айшинское участковое лесничество	67	6	защитные	лесопарковая зона	9,98

п/п	Кадастровый номер земельного участка	Дата постановки на кадастровый учет земельного участка	Вид разрешенного использования земельного участка	Форма собственности земельного участка	Наличие объектов недвижимости и наличие зарегистрированных прав на объекты недвижимости	Местоположение лесного участка (лесничество, участковое лесничество)	Номер лесного квартала	Номер выдела	Целевое назначение лесов	Категория защитности	Площадь пересечения земельного участка участками лесного фонда, кв.м.
1	2	3	4	5	6	7	8	9	10	11	12
79	16:20:010143:3	19.10.2007	для индивидуального жилищного строительства	Общая долевая собственность	Жилой дом	Зеленодольское лесничество, Айшинское участковое лесничество	67	6	защитные	лесопарковая зона	39,34
80	16:20:010143:4	01.01.2002	эксплуатация индивидуального жилого дома	Общая долевая собственность	16:20:010143:85 Индивидуальный жилой дом	Зеленодольское лесничество, Айшинское участковое лесничество	67	6	защитные	лесопарковая зона	101,78
81	16:20:010143:5	14.10.2002	Личное подсобное хозяйство	Общая долевая собственность	16:20:010143:89 Жилой дом	Зеленодольское лесничество, Айшинское участковое лесничество	67	6	защитные	лесопарковая зона	184,20
82	16:20:010143:6	14.10.2002	Индивидуальное жилищное строительство	-	Жилой дом	Зеленодольское лесничество, Айшинское	67	6	защитные	лесопарковая зона	637,10

п/п	Кадастровый номер земельного участка	Дата постановки на кадастровый учет земельного участка	Вид разрешенного использования земельного участка	Форма собственности земельного участка	Наличие объектов недвижимости и наличие зарегистрированных прав на объекты недвижимости	Местоположение лесного участка (лесничество, участковое лесничество)	Номер лесного квартала	Номер выдела	Целевое назначение лесов	Категория защитности	Площадь пересечения земельного участка участками лесного фонда, кв.м.
1	2	3	4	5	6	7	8	9	10	11	12
						участковое лесничество					
83	16:20:010143:7	14.10.2002	Индивидуальное жилищное строительство	-	Жилой дом	Зеленодольское лесничество, Айшинское участковое лесничество	67	6	защитные	лесопарковая зона	30,58
84	16:20:010143:14	01.01.2002	Для эксплуатации индивидуального жилого дома	Общая долевая собственность	Жилой дом	Зеленодольское лесничество, Айшинское участковое лесничество	67	19	защитные	лесопарковая зона	975,85
85	16:20:010143:15	25.05.2007	Индивидуальное жилищное строительство	Общая долевая собственность	Жилой дом	Зеленодольское лесничество, Айшинское участковое лесничество	67	19	защитные	лесопарковая зона	855,17

п/п	Кадастровый номер земельного участка	Дата постановки на кадастровый учет земельного участка	Вид разрешенного использования земельного участка	Форма собственности земельного участка	Наличие объектов недвижимости и наличие зарегистрированных прав на объекты недвижимости	Местоположение лесного участка (лесничество, участковое лесничество)	Номер лесного квартала	Номер выдела	Целевое назначение лесов	Категория защитности	Площадь пересечения земельного участка участками лесного фонда, кв.м.
1	2	3	4	5	6	7	8	9	10	11	12
86	16:20:010143:16	14.10.2002	Эксплуатация индивидуально жилого дома	Общая долевая собственность	Жилой дом	Зеленодольское лесничество, Айшинское участковое лесничество	67	19	защитное	лесопарковая зона	11,79
87	16:20:010143:17	20.06.2005	под индивидуальное строительство	-	16:20:010143:88 Индивидуальный жилой дом	Зеленодольское лесничество, Айшинское участковое лесничество	67	19	защитное	лесопарковая зона	485,34
88	16:20:010143:25	16.03.2004	эксплуатация многоквартирного жилого дома	-	16:20:010143:74 Многokвартирный дом	Зеленодольское лесничество, Айшинское участковое лесничество	67	19	защитное	лесопарковая зона	353,19
89	16:20:010143:33	14.10.2002	Индивидуальное жилищное строительство	-	16:20:010143:73 Жилой дом	Зеленодольское лесничество, Айшинское	67	19,27	защитное	лесопарковая зона	1262,89

п/п	Кадастровый номер земельного участка	Дата постановки на кадастровый учет земельного участка	Вид разрешенного использования земельного участка	Форма собственности земельного участка	Наличие объектов недвижимости и наличие зарегистрированных прав на объекты недвижимости	Местоположение лесного участка (лесничество, участковое лесничество)	Номер лесного квартала	Номер выдела	Целевое назначение лесов	Категория защитности	Площадь пересечения земельного участка участками лесного фонда, кв.м.
1	2	3	4	5	6	7	8	9	10	11	12
						участковое лесничество					
90	16:20:010143:34	01.01.2002	Индивидуальное жилищное строительство	Собственность	16:20:010143:75 Многokвартирный жилой дом, 16:20:010143:116 Жилой дом	Зеленодольское лесничество, Айшинское участковое лесничество	67	19,27	защитное	лесопарковая зона	105,02
91	16:20:010143:35	01.01.2002	Индивидуальное жилищное строительство	Собственность	16:20:010126:214 Индивидуальный жилой дом	Зеленодольское лесничество, Айшинское участковое лесничество	67	27	защитное	лесопарковая зона	494,58
92	16:20:010143:36	14.10.2002	Индивидуальное жилищное строительство	-	Жилой дом	Зеленодольское лесничество, Айшинское участковое лесничество	67	27	защитное	лесопарковая зона	638,26

п/п	Кадастровый номер земельного участка	Дата постановки на кадастровый учет земельного участка	Вид разрешенного использования земельного участка	Форма собственности земельного участка	Наличие объектов недвижимости и наличие зарегистрированных прав на объекты недвижимости	Местоположение лесного участка (лесничество, участковое лесничество)	Номер лесного квартала	Номер выдела	Целевое назначение лесов	Категория защитности	Площадь пересечения земельного участка участками лесного фонда, кв.м.
1	2	3	4	5	6	7	8	9	10	11	12
93	16:20:010143:37	14.10.2002	Индивидуальное жилищное строительство	Собственность	16:20:010143:122 Жилой дом	Зеленодольское лесничество, Айшинское участковое лесничество	67	22,23	защитные	лесопарковая зона	721,60
94	16:20:010143:38	14.10.2002	Индивидуальное жилищное строительство	Собственность	Жилой дом	Зеленодольское лесничество, Айшинское участковое лесничество	67	27	защитные	лесопарковая зона	28,12
95	16:20:010143:40	22.11.2007	для индивидуального жилищного строительства	Собственность	16:20:010143:71 Объект индивидуального жилищного строительства (жилой дом), 16:20:010143:129 Жилой дом	Зеленодольское лесничество, Айшинское участковое лесничество	67	29,31	защитные	лесопарковая зона	80,59

п/п	Кадастровый номер земельного участка	Дата постановки на кадастровый учет земельного участка	Вид разрешенного использования земельного участка	Форма собственности земельного участка	Наличие объектов недвижимости и наличие зарегистрированных прав на объекты недвижимости	Местоположение лесного участка (лесничество, участковое лесничество)	Номер лесного квартала	Номер выдела	Целевое назначение лесов	Категория защитности	Площадь пересечения земельного участка участками лесного фонда, кв.м.
1	2	3	4	5	6	7	8	9	10	11	12
96	16:20:010143:41	01.01.2002	Индивидуальное жилищное строительство	-	Жилой дом	Зеленодольское лесничество, Айшинское участковое лесничество	67	9,10	защитное	лесопарковая зона	845,91
97	16:20:010143:42	14.10.2002	Индивидуальное жилищное строительство	-	Жилой дом	Зеленодольское лесничество, Айшинское участковое лесничество	67	9,10	защитное	лесопарковая зона	949,44
98	16:20:010143:45	01.01.2002	Индивидуальное жилищное строительство	Общая долевая собственность	16:20:010143:19 Жилой дом	Зеленодольское лесничество, Айшинское участковое лесничество	67	10	защитное	лесопарковая зона	40,09
99	16:20:010143:47	14.10.2002	Эксплуатация индивидуального жилого дома	Собственность	Жилой дом	Зеленодольское лесничество, Айшинское	67	9	защитное	лесопарковая зона	495,71

п/п	Кадастровый номер земельного участка	Дата постановки на кадастровый учет земельного участка	Вид разрешенного использования земельного участка	Форма собственности земельного участка	Наличие объектов недвижимости и наличие зарегистрированных прав на объекты недвижимости	Местоположение лесного участка (лесничество, участковое лесничество)	Номер лесного квартала	Номер выдела	Целевое назначение лесов	Категория защитности	Площадь пересечения земельного участка участками лесного фонда, кв.м.
1	2	3	4	5	6	7	8	9	10	11	12
						участковое лесничество					
100	16:20:010143:48	14.10.2002	Индивидуальное жилищное строительство	Общая долевая собственность	Жилой дом	Зеленодольское лесничество, Айшинское участковое лесничество	67	9	защитные	лесопарковая зона	1000,20
101	16:20:010143:59	12.03.2009	Эксплуатация жилого дома	Общая долевая собственность	Жилой дом	Зеленодольское лесничество, Айшинское участковое лесничество	67	10	защитные	лесопарковая зона	153,44
102	16:20:010143:60	17.06.2009	Эксплуатация индивидуального жилого дома	Общая долевая собственность	Жилой дом	Зеленодольское лесничество, Айшинское участковое лесничество	67	9,10	защитные	лесопарковая зона	652,34

п/п	Кадастровый номер земельного участка	Дата постановки на кадастровый учет земельного участка	Вид разрешенного использования земельного участка	Форма собственности земельного участка	Наличие объектов недвижимости и наличие зарегистрированных прав на объекты недвижимости	Местоположение лесного участка (лесничество, участковое лесничество)	Номер лесного квартала	Номер выдела	Целевое назначение лесов	Категория защитности	Площадь пересечения земельного участка участками лесного фонда, кв.м.
1	2	3	4	5	6	7	8	9	10	11	12
103	16:20:010143:62	30.10.2009	Для ведения личного подсобного хозяйства	Общая долевая собственность	16:20:170101:2318 Жилой дом, 16:20:010143:132 Жилой дом	Зеленодольское лесничество, Айшинское участковое лесничество	67	29,31	защитное	лесопарковая зона	222,89
104	16:20:010143:65	23.06.2011	Эксплуатация индивидуального жилого дома	Общая долевая собственность	16:20:010143:111 Двухквартирный жилой дом	Зеленодольское лесничество, Айшинское участковое лесничество	67	11	защитное	лесопарковая зона	135,73
105	16:20:010143:66	23.06.2011	Эксплуатация индивидуального жилого дома	Общая долевая собственность	16:20:010143:111 Двухквартирный жилой дом	Зеленодольское лесничество, Айшинское участковое лесничество	67	9	защитное	лесопарковая зона	29,37
106	16:20:010143:133	31.07.2019	индивидуальное жилищное строительство	Собственность	16:20:010119:169 Многokвартирный жилой дом	Зеленодольское лесничество, Айшинское	67	9	защитное	лесопарковая зона	653,60

п/п	Кадастровый номер земельного участка	Дата постановки на кадастровый учет земельного участка	Вид разрешенного использования земельного участка	Форма собственности земельного участка	Наличие объектов недвижимости и наличие зарегистрированных прав на объекты недвижимости	Местоположение лесного участка (лесничество, участковое лесничество)	Номер лесного квартала	Номер выдела	Целевое назначение лесов	Категория защитности	Площадь пересечения земельного участка участками лесного фонда, кв.м.
1	2	3	4	5	6	7	8	9	10	11	12
						участковое лесничество					
107	16:20:000000:3524	28.09.2017	эксплуатация жилого дома	Собственность	Жилой дом	Зеленодольское лесничество, Айшинское участковое лесничество	78	14	защитные	лесопарковая зона	353,23
108	16:20:010114:10	06.10.2003	для эксплуатации индивидуального жилого дома	Собственность	16:20:010114:599 Жилой дом	Зеленодольское лесничество, Айшинское участковое лесничество	63	57	защитные	лесопарковая зона	72,89
109	16:20:010114:26	02.10.2007	Индивидуальное жилищное строительство	Общая долевая собственность	16:20:010114:606 Жилой дом	Зеленодольское лесничество, Айшинское участковое лесничество	63	19,72	защитные	лесопарковая зона	563,09

п/п	Кадастровый номер земельного участка	Дата постановки на кадастровый учет земельного участка	Вид разрешенного использования земельного участка	Форма собственности земельного участка	Наличие объектов недвижимости и наличие зарегистрированных прав на объекты недвижимости	Местоположение лесного участка (лесничество, участковое лесничество)	Номер лесного квартала	Номер выдела	Целевое назначение лесов	Категория защитности	Площадь пересечения земельного участка участками лесного фонда, кв.м.
1	2	3	4	5	6	7	8	9	10	11	12
110	16:20:010114:46	14.10.2002	эксплуатация индивидуально жилого дома	Собственность	16:20:010114:836 Баня	Зеленодольское лесничество, Айшинское участковое лесничество	63	63	защитное	лесопарковая зона	498,93
111	16:20:010114:50	01.01.2002	Индивидуальное жилищное строительство	-	Жилой дом	Зеленодольское лесничество, Айшинское участковое лесничество	63	63	защитное	лесопарковая зона	150,93
112	16:20:010114:52	22.08.2002	Индивидуальное жилищное строительство	Общая долевая собственность	Жилой дом	Зеленодольское лесничество, Айшинское участковое лесничество	63	64	защитное	лесопарковая зона	868,81
113	16:20:010114:53	25.07.2002	Индивидуальное жилищное строительство	Собственность	Жилой дом	Зеленодольское лесничество, Айшинское	63	64	защитное	лесопарковая зона	611,06

п/п	Кадастровый номер земельного участка	Дата постановки на кадастровый учет земельного участка	Вид разрешенного использования земельного участка	Форма собственности земельного участка	Наличие объектов недвижимости и наличие зарегистрированных прав на объекты недвижимости	Местоположение лесного участка (лесничество, участковое лесничество)	Номер лесного квартала	Номер выдела	Целевое назначение лесов	Категория защитности	Площадь пересечения земельного участка участками лесного фонда, кв.м.
1	2	3	4	5	6	7	8	9	10	11	12
						участковое лесничество					
114	16:20:010114:62	14.10.2002	Индивидуальное жилищное строительство	-	Жилой дом	Зеленодольское лесничество, Айшинское участковое лесничество	63	64	защитные	лесопарковая зона	33,47
115	16:20:010114:717	12.08.2013	эксплуатация многоквартирного жилого дома	-	16:20:010114:258 Многоквартирный жилой дом, 16:20:000000:2991 Газопровод низкого давления пгт.Васильево	Зеленодольское лесничество, Айшинское участковое лесничество	63	63	защитные	лесопарковая зона	491,48

п/п	Кадастровый номер земельного участка	Дата постановки на кадастровый учет земельного участка	Вид разрешенного использования земельного участка	Форма собственности земельного участка	Наличие объектов недвижимости и наличие зарегистрированных прав на объекты недвижимости	Местоположение лесного участка (лесничество, участковое лесничество)	Номер лесного квартала	Номер выдела	Целевое назначение лесов	Категория защитности	Площадь пересечения земельного участка участками лесного фонда, кв.м.
1	2	3	4	5	6	7	8	9	10	11	12
116	16:20:010116:67	01.01.2002	Для индивидуального жилищного строительства	Собственность	16:20:010116:264 Объект индивидуального жилищного строительства (жилой дом)	Зеленодольское лесничество, Айшинское участковое лесничество	63	44	защитное	лесопарковая зона	113,76
117	16:20:010116:68	24.05.2006	для индивидуального жилищного строительства	Собственность	Жилой дом	Зеленодольское лесничество, Айшинское участковое лесничество	63	44	защитное	лесопарковая зона	900,36
118	16:20:010116:70	15.01.2008	Для ведения личного подсобного хозяйства	Общая долевая собственность	Жилой дом	Зеленодольское лесничество, Айшинское участковое лесничество	63	44	защитное	лесопарковая зона	80,56
119	16:20:010116:301	18.06.2012	Индивидуальное жилищное строительство	Собственность	Жилой дом	Зеленодольское лесничество, Айшинское	63	42	защитное	лесопарковая зона	730,84

п/п	Кадастровый номер земельного участка	Дата постановки на кадастровый учет земельного участка	Вид разрешенного использования земельного участка	Форма собственности земельного участка	Наличие объектов недвижимости и наличие зарегистрированных прав на объекты недвижимости	Местоположение лесного участка (лесничество, участковое лесничество)	Номер лесного квартала	Номер выдела	Целевое назначение лесов	Категория защитности	Площадь пересечения земельного участка участками лесного фонда, кв.м.
1	2	3	4	5	6	7	8	9	10	11	12
						участковое лесничество					
120	16:20:010116:302	18.06.2012	Индивидуальное жилищное строительство	Собственность	Жилой дом	Зеленодольское лесничество, Айшинское участковое лесничество	63	41	защитные	лесопарковая зона	415,28
121	16:20:010116:307	07.05.2013	индивидуальное жилищное строительство	Собственность	16:20:010116:327 жилой дом	Зеленодольское лесничество, Айшинское участковое лесничество	63	40	защитные	лесопарковая зона	31,07
122	16:20:010116:308	07.05.2013	индивидуальное жилищное строительство	Собственность	16:20:010116:326 жилой дом	Зеленодольское лесничество, Айшинское участковое лесничество	63	69	защитные	лесопарковая зона	200,57

п/п	Кадастровый номер земельного участка	Дата постановки на кадастровый учет земельного участка	Вид разрешенного использования земельного участка	Форма собственности земельного участка	Наличие объектов недвижимости и наличие зарегистрированных прав на объекты недвижимости	Местоположение лесного участка (лесничество, участковое лесничество)	Номер лесного квартала	Номер выдела	Целевое назначение лесов	Категория защитности	Площадь пересечения земельного участка участками лесного фонда, кв.м.
1	2	3	4	5	6	7	8	9	10	11	12
12 3	16:20:010116:338	18.11.2014	индивидуальное жилищное строительство	Общая долевая собственность	16:20:010116:342 Жилой дом	Зеленодольское лесничество, Айшинское участковое лесничество	63	69	защитное	лесопарковая зона	179,91
12 4	16:20:010116:344	25.06.2015	эксплуатация индивидуального жилого дома	Общая долевая собственность	Жилой дом	Зеленодольское лесничество, Айшинское участковое лесничество	63	44	защитное	лесопарковая зона	262,72
12 5	16:20:000000:3964 (ранее 16:20:000000:2566)	20.01.2020 (ранее 18.03.2014)	территория санатория	Общая долевая собственность	Здания и сооружения Санатория "Васильевский"	Зеленодольское лесничество, Айшинское участковое лесничество	78	1,2,3, 4,5,6, 7,8,9, 10, 11,12, 13,14, 16,17, 18,19, 21	защитное	лесопарковая зона	397506,93

п/п	Кадастровый номер земельного участка	Дата постановки на кадастровый учет земельного участка	Вид разрешенного использования земельного участка	Форма собственности земельного участка	Наличие объектов недвижимости и наличие зарегистрированных прав на объекты недвижимости	Местоположение лесного участка (лесничество, участковое лесничество)	Номер лесного квартала	Номер выдела	Целевое назначение лесов	Категория защитности	Площадь пересечения земельного участка участками лесного фонда, кв.м.
1	2	3	4	5	6	7	8	9	10	11	12
126	16:20:016001:28	01.06.2016	ведение личного подсобного хозяйства	Общая долевая собственность	Жилой дом	Зеленодольское лесничество, Айшинское участковое лесничество	63	2	защитное	лесопарковая зона	665,81
127	16:20:016001:29	01.06.2016	ведение личного подсобного хозяйства	Общая долевая собственность	Жилой дом	Зеленодольское лесничество, Айшинское участковое лесничество	63	2	защитное	лесопарковая зона	303,68
128	16:20:010120:49	08.12.1993	Под строительство индивидуального жилого дома	Собственность	Жилой дом	Зеленодольское лесничество, Айшинское участковое лесничество	64	13	защитное	лесопарковая зона	117,31
129	16:20:010120:77	01.01.2002	Индивидуальное жилищное строительство	-	нет данных	Зеленодольское лесничество, Айшинское	64	6	защитное	лесопарковая зона	99,05

п/п	Кадастровый номер земельного участка	Дата постановки на кадастровый учет земельного участка	Вид разрешенного использования земельного участка	Форма собственности земельного участка	Наличие объектов недвижимости и наличие зарегистрированных прав на объекты недвижимости	Местоположение лесного участка (лесничество, участковое лесничество)	Номер лесного квартала	Номер выдела	Целевое назначение лесов	Категория защитности	Площадь пересечения земельного участка участками лесного фонда, кв.м.
1	2	3	4	5	6	7	8	9	10	11	12
						участковое лесничество					
130	16:20:010120:89	03.06.2010	эксплуатация индивидуально жилого дома	Собственность	Жилой дом	Зеленодольское лесничество, Айшинское участковое лесничество	64	13	защитные	лесопарковая зона	264,14
131	16:20:010120:92	16.08.2010	Для ведения личного подсобного хозяйства	не зарегистрировано	Жилой дом	Зеленодольское лесничество, Айшинское участковое лесничество	64	6,15	защитные	лесопарковая зона	899,63
132	16:20:010120:139	15.03.2014	ведение личного подсобного хозяйства	Общая долевая собственность	Жилой дом	Зеленодольское лесничество, Айшинское участковое лесничество	64	13	защитные	лесопарковая зона	264,00

п/п	Кадастровый номер земельного участка	Дата постановки на кадастровый учет земельного участка	Вид разрешенного использования земельного участка	Форма собственности земельного участка	Наличие объектов недвижимости и наличие зарегистрированных прав на объекты недвижимости	Местоположение лесного участка (лесничество, участковое лесничество)	Номер лесного квартала	Номер выдела	Целевое назначение лесов	Категория защитности	Площадь пересечения земельного участка участками лесного фонда, кв.м.
1	2	3	4	5	6	7	8	9	10	11	12
133	16:20:010120:146	15.04.2015	личное подсобное хозяйство	собственность	Жилой дом	Зеленодольское лесничество, Айшинское участковое лесничество	64	6	защитные	лесопарковая зона	3,59
134	16:20:010114:1	09.02.2004	для индивидуального жилищного строительства	Пожизненное наследуемое владение	16:20:010114:250 Индивидуальный жилой дом	Зеленодольское лесничество, Айшинское участковое лесничество	63	57	защитные	лесопарковая зона	170,44
135	16:20:010114:27	22.08.2006	для индивидуального жилищного строительства	Собственность	16:20:010114:600 Жилой дом	Зеленодольское лесничество, Айшинское участковое лесничество	63	72	защитные	лесопарковая зона	222,92
136	16:20:010114:47	14.10.2002	Индивидуальное жилищное строительство	-	Жилой дом	Зеленодольское лесничество, Айшинское	63	63	защитные	лесопарковая зона	620,59

п/п	Кадастровый номер земельного участка	Дата постановки на кадастровый учет земельного участка	Вид разрешенного использования земельного участка	Форма собственности земельного участка	Наличие объектов недвижимости и наличие зарегистрированных прав на объекты недвижимости	Местоположение лесного участка (лесничество, участковое лесничество)	Номер лесного квартала	Номер выдела	Целевое назначение лесов	Категория защитности	Площадь пересечения земельного участка участками лесного фонда, кв.м.
1	2	3	4	5	6	7	8	9	10	11	12
						участковое лесничество					
137	16:20:010114:51	14.10.2002	Индивидуальное жилищное строительство	-	Жилой дом	Зеленодольское лесничество, Айшинское участковое лесничество	63	63	защитные	лесопарковая зона	212,61
138	16:20:010116:3	14.10.2002	Индивидуальное жилищное строительство	не зарегистрировано	Жилой дом	Зеленодольское лесничество, Айшинское участковое лесничество	63	44	защитные	лесопарковая зона	119,17
139	16:20:010116:5	01.01.2002	Для индивидуального жилищного строительства	Собственность	16:20:010116:260 Объект индивидуального жилищного строительства (жилой дом),	Зеленодольское лесничество, Айшинское участковое лесничество	63	40	защитные	лесопарковая зона	25,72

п/п	Кадастровый номер земельного участка	Дата постановки на кадастровый учет земельного участка	Вид разрешенного использования земельного участка	Форма собственности земельного участка	Наличие объектов недвижимости и наличие зарегистрированных прав на объекты недвижимости	Местоположение лесного участка (лесничество, участковое лесничество)	Номер лесного квартала	Номер выдела	Целевое назначение лесов	Категория защитности	Площадь пересечения земельного участка участками лесного фонда, кв.м.
1	2	3	4	5	6	7	8	9	10	11	12
					16:20:010116:305 Жилой дом						
140	16:20:010116:300	18.06.2012	Индивидуальное жилищное строительство	-	Жилой дом	Зеленодольское лесничество, Айшинское участковое лесничество	63	41	защитные	лесопарковая зона	380,25
141	16:20:010116:303	18.06.2012	Индивидуальное жилищное строительство	Собственность	Жилой дом	Зеленодольское лесничество, Айшинское участковое лесничество	63	42	защитные	лесопарковая зона	731,78
142	16:20:000000:3525	28.09.2017	эксплуатация жилого дома	Собственность	Жилой дом	Зеленодольское лесничество, Айшинское	78	14	защитные	лесопарковая зона	304,84

п/п	Кадастровый номер земельного участка	Дата постановки на кадастровый учет земельного участка	Вид разрешенного использования земельного участка	Форма собственности земельного участка	Наличие объектов недвижимости и наличие зарегистрированных прав на объекты недвижимости	Местоположение лесного участка (лесничество, участковое лесничество)	Номер лесного квартала	Номер выдела	Целевое назначение лесов	Категория защитности	Площадь пересечения земельного участка участками лесного фонда, кв.м.
1	2	3	4	5	6	7	8	9	10	11	12
						участковое лесничество					
14 3	16:20:010157:71	17.06.2004	Территория санатория	-	16:20:010157:268 Учебно-тренировочный центр (Спортивный корпус и четырехэтажная гостиница)	Зеленодольское лесничество, Айшинское участковое лесничество	78	7	защитное	лесопарковая зона	8047,26
14 4	16:20:010126:112	22.03.2006	Эксплуатация зданий, строений, сооружений ГУЗ "Васильевская районная больница	Собственность	16:20:010126:141, 16:20:010126:142, 16:20:010126:143, 16:20:010126:144, 16:20:010126:145,	Зеленодольское лесничество, Айшинское участковое лесничество	78	14	защитное	лесопарковая зона	22220,80

п/п	Кадастровый номер земельного участка	Дата постановки на кадастровый учет земельного участка	Вид разрешенного использования земельного участка	Форма собственности земельного участка	Наличие объектов недвижимости и наличие зарегистрированных прав на объекты недвижимости	Местоположение лесного участка (лесничество, участковое лесничество)	Номер лесного квартала	Номер выдела	Целевое назначение лесов	Категория защитности	Площадь пересечения земельного участка участками лесного фонда, кв.м.
1	2	3	4	5	6	7	8	9	10	11	12
					16:20:010126:233, 16:20:010126:234, 16:20:010126:190, 16:20:010126:213 Основные и вспомогательные здания больницы						
145	16:20:010126:1	05.02.2002	Эксплуатация нежилого помещения	-	16:20:170101:5955 Санэпидемстанция	Зеленодольское лесничество, Айшинское участковое лесничество	78	14	защитные	лесопарковая зона	547,74
146	16:20:010126:107	22.09.2003	Эксплуатация здания котельной	Собственность	16:20:000000:2069 Здание (котельная ЦРБ)	Зеленодольское лесничество, Айшинское участковое	78	14	защитные	лесопарковая зона	372,88

п/п	Кадастровый номер земельного участка	Дата постановки на кадастровый учет земельного участка	Вид разрешенного использования земельного участка	Форма собственности земельного участка	Наличие объектов недвижимости и наличие зарегистрированных прав на объекты недвижимости	Местоположение лесного участка (лесничество, участковое лесничество)	Номер лесного квартала	Номер выдела	Целевое назначение лесов	Категория защитности	Площадь пересечения земельного участка участками лесного фонда, кв.м.
1	2	3	4	5	6	7	8	9	10	11	12
						лесничество					
14 7	16:20:010157:66	21.12.2004	Детский сад "Аленка"	Постоянное (бессрочное) пользование	16:20:010157:152, 16:20:010157:171 Здание Васильевского д/с "Аленка", 16:20:010157:172 здание котельной	Зеленодольское лесничество, Айшинское участковое лесничество	78	14	защитные	лесопарковая зона	8798,64
14 8	16:20:010157:426	24.12.2013	территория санатория	Собственность	-	Зеленодольское лесничество, Айшинское участковое лесничество	78	15	защитные	лесопарковая зона	1492,11

п/п	Кадастровый номер земельного участка	Дата постановки на кадастровый учет земельного участка	Вид разрешенного использования земельного участка	Форма собственности земельного участка	Наличие объектов недвижимости и наличие зарегистрированных прав на объекты недвижимости	Местоположение лесного участка (лесничество, участковое лесничество)	Номер лесного квартала	Номер выдела	Целевое назначение лесов	Категория защитности	Площадь пересечения земельного участка участками лесного фонда, кв.м.
1	2	3	4	5	6	7	8	9	10	11	12
149	16:20:010157:430	10.02.2014	территория санатория	Собственность	16:20:010157:476 гараж	Зеленодольское лесничество, Айшинское участковое лесничество	78	15	защитное	лесопарковая зона	2605,95
150	16:20:010157:438	18.03.2014	территория санатория	Общая долевая собственность	-	Зеленодольское лесничество, Айшинское участковое лесничество	78	14	защитное	лесопарковая зона	18571,07
151	16:20:010157:462	01.08.2014	территория санатория	Общая долевая собственность	-	Зеленодольское лесничество, Айшинское участковое лесничество	78	14	защитное	лесопарковая зона	1622,31
152	16:20:010157:495	07.11.2016	территория санатория	Общая долевая собственность	-	Зеленодольское лесничество, Айшинское	78	14	защитное	лесопарковая зона	18706,77

п/п	Кадастровый номер земельного участка	Дата постановки на кадастровый учет земельного участка	Вид разрешенного использования земельного участка	Форма собственности земельного участка	Наличие объектов недвижимости и наличие зарегистрированных прав на объекты недвижимости	Местоположение лесного участка (лесничество, участковое лесничество)	Номер лесного квартала	Номер выдела	Целевое назначение лесов	Категория защитности	Площадь пересечения земельного участка участками лесного фонда, кв.м.
1	2	3	4	5	6	7	8	9	10	11	12
						участковое лесничество					
153	16:20:010157:497	10.11.2016	территория санатория	Общая долевая собственность	-	Зеленодольское лесничество, Айшинское участковое лесничество	78	14	защитные	лесопарковая зона	241,93
154	16:20:010157:498	10.11.2016	территория санатория	Собственность	-	Зеленодольское лесничество, Айшинское участковое лесничество	78	14	защитные	лесопарковая зона	440,84
155	16:20:010157:500	10.11.2016	территория санатория	Общая долевая собственность	-	Зеленодольское лесничество, Айшинское участковое лесничество	78	14	защитные	лесопарковая зона	7093,92

п/п	Кадастровый номер земельного участка	Дата постановки на кадастровый учет земельного участка	Вид разрешенного использования земельного участка	Форма собственности земельного участка	Наличие объектов недвижимости и наличие зарегистрированных прав на объекты недвижимости	Местоположение лесного участка (лесничество, участковое лесничество)	Номер лесного квартала	Номер выдела	Целевое назначение лесов	Категория защитности	Площадь пересечения земельного участка участками лесного фонда, кв.м.
1	2	3	4	5	6	7	8	9	10	11	12
156	16:20:010126:338	24.12.2019	кладбище	-	кладбище	Зеленодольское лесничество, Айшинское участковое лесничество	78	15	защитное	лесопарковая зона	2712,45
157	16:20:010157:525	08.05.2019	Осуществление религиозной деятельности прихода	Собственность	кладбище	Зеленодольское лесничество, Айшинское участковое лесничество	78	14	защитное	лесопарковая зона	2122,70
158	16:20:010157:494	07.11.2016	территория санатория	Собственность	-	Зеленодольское лесничество, Айшинское участковое лесничество	78	14	защитное	лесопарковая зона	1269,92
159	16:20:010157:496	07.11.2016	территория санатория	Собственность	16:20:010157:433 жилой дом	Зеленодольское лесничество, Айшинское	78	14	защитное	лесопарковая зона	700,27

п/п	Кадастровый номер земельного участка	Дата постановки на кадастровый учет земельного участка	Вид разрешенного использования земельного участка	Форма собственности земельного участка	Наличие объектов недвижимости и наличие зарегистрированных прав на объекты недвижимости	Местоположение лесного участка (лесничество, участковое лесничество)	Номер лесного квартала	Номер выдела	Целевое назначение лесов	Категория защитности	Площадь пересечения земельного участка участками лесного фонда, кв.м.
1	2	3	4	5	6	7	8	9	10	11	12
						участковое лесничество					
160	16:20:010157:499	10.11.2016	территория санатория	Общая долевая собственность	-	Зеленодольское лесничество, Айшинское участковое лесничество	78	14	защитные	лесопарковая зона	100,44
161	16:20:010157:4	11.02.2006	эксплуатация здания Дома быта	Собственность	16:20:010157:2 13 дом быта, торговый центр	Зеленодольское лесничество, Айшинское участковое лесничество	78	14	защитные	лесопарковая зона	1216,29
162	16:20:010157:461	01.08.2014	территория санатория	Общая долевая собственность	-	Зеленодольское лесничество, Айшинское участковое лесничество	78	14	защитные	лесопарковая зона	407,42

п/п	Кадастровый номер земельного участка	Дата постановки на кадастровый учет земельного участка	Вид разрешенного использования земельного участка	Форма собственности земельного участка	Наличие объектов недвижимости и наличие зарегистрированных прав на объекты недвижимости	Местоположение лесного участка (лесничество, участковое лесничество)	Номер лесного квартала	Номер выдела	Целевое назначение лесов	Категория защитности	Площадь пересечения земельного участка участками лесного фонда, кв.м.
1	2	3	4	5	6	7	8	9	10	11	12
16 3	16:20:010157:276	16.06.2012	Эксплуатация индивидуального гаража	Собственность	16:20:010157:434 гараж	Зеленодольское лесничество, Айшинское участковое лесничество	78	15	защитное	лесопарковая зона	25,94
16 4	16:20:010157:277	16.06.2012	Эксплуатация индивидуального гаража	Собственность	16:20:010157:435 гараж	Зеленодольское лесничество, Айшинское участковое лесничество	78	15	защитное	лесопарковая зона	1,96
16 5	16:20:010157:318	08.02.2013	территория санатория	Собственность	-	Зеленодольское лесничество, Айшинское участковое лесничество	78	6,13,21	защитное	лесопарковая зона	158,82
16 6	16:20:010157:8	25.02.2005	для эксплуатации нежилого строения (Собственность	16:20:010157:420 Магазин № 11, 16:20:170101:6	Зеленодольское лесничество, Айшинское	78	6	защитное	лесопарковая зона	38,84

п/п	Кадастровый номер земельного участка	Дата постановки на кадастровый учет земельного участка	Вид разрешенного использования земельного участка	Форма собственности земельного участка	Наличие объектов недвижимости и наличие зарегистрированных прав на объекты недвижимости	Местоположение лесного участка (лесничество, участковое лесничество)	Номер лесного квартала	Номер выдела	Целевое назначение лесов	Категория защитности	Площадь пересечения земельного участка участками лесного фонда, кв.м.
1	2	3	4	5	6	7	8	9	10	11	12
			магазин №11)		026 Ателье	участковое лесничество					
167	16:20:010157:9	28.11.2007	торгово-офисный центр	Собственность	16:20:010157:260 торгово-офисный центр	Зеленодольское лесничество, Айшинское участковое лесничество	78	6	защитные	лесопарковая зона	34,62
168	16:20:010157:11	10.04.1996	магазин	Собственность	16:20:010157:261 Магазин	Зеленодольское лесничество, Айшинское участковое лесничество	78	6	защитные	лесопарковая зона	65,05
169	16:20:010157:336	02.03.2013	торгово-офисный центр	Собственность	16:20:010157:260 торгово-офисный центр	Зеленодольское лесничество, Айшинское участковое лесничество	78	6	защитные	лесопарковая зона	12,74

п/п	Кадастровый номер земельного участка	Дата постановки на кадастровый учет земельного участка	Вид разрешенного использования земельного участка	Форма собственности земельного участка	Наличие объектов недвижимости и наличие зарегистрированных прав на объекты недвижимости	Местоположение лесного участка (лесничество, участковое лесничество)	Номер лесного квартала	Номер выдела	Целевое назначение лесов	Категория защитности	Площадь пересечения земельного участка участками лесного фонда, кв.м.
1	2	3	4	5	6	7	8	9	10	11	12
170	16:20:010157:337	02.03.2013	для организации предпринимательской деятельности	Собственность	16:20:010157:321	Зеленодольское лесничество, Айшинское участковое лесничество	78	6	защитное	лесопарковая зона	40,75
171	16:20:010119:152	15.05.2007	для строительства магазина	Общая долевая собственность	16:20:010119:104 Торговый павильон	Зеленодольское лесничество, Айшинское участковое лесничество	67	11	защитное	лесопарковая зона	68,60
172	16:20:010114:89	06.09.2007	Для эксплуатации мини-маркета	Собственность	16:20:010114:266	Зеленодольское лесничество, Айшинское участковое лесничество	63	63	защитное	лесопарковая зона	154,76
173	16:20:010114:433	07.02.2012	для строительства торгового павильона с	Собственность	16:20:010114:803 торговый павильон	Зеленодольское лесничество, Айшинское	63	63	защитное	лесопарковая зона	143,75

п/п	Кадастровый номер земельного участка	Дата постановки на кадастровый учет земельного участка	Вид разрешенного использования земельного участка	Форма собственности земельного участка	Наличие объектов недвижимости и наличие зарегистрированных прав на объекты недвижимости	Местоположение лесного участка (лесничество, участковое лесничество)	Номер лесного квартала	Номер выдела	Целевое назначение лесов	Категория защитности	Площадь пересечения земельного участка участками лесного фонда, кв.м.
1	2	3	4	5	6	7	8	9	10	11	12
			автобусной остановкой			участковое лесничество					
17 4	16:20:010114:784	16.10.2015	строительство торгового павильона	-	-	Зеленодольское лесничество, Айшинское участковое лесничество	63	63	защитные	лесопарковая зона	526,78
17 5	16:20:010157:526	08.05.2019	Осуществление религиозной деятельности прихода	Собственность	кладбище	Зеленодольское лесничество, Айшинское участковое лесничество	78	14	защитные	лесопарковая зона	15,28
17 6	16:20:010157:114	16.10.2008	Территория санатория	Собственность	-	Зеленодольское лесничество, Айшинское участковое лесничество	78	14	защитные	лесопарковая зона	224,96

п/п	Кадастровый номер земельного участка	Дата постановления на кадастровый учет земельного участка	Вид разрешенного использования земельного участка	Форма собственности земельного участка	Наличие объектов недвижимости и наличие зарегистрированных прав на объекты недвижимости	Местоположение лесного участка (лесничество, участковое лесничество)	Номер лесного квартала	Номер выдела	Целевое назначение лесов	Категория защитности	Площадь пересечения земельного участка участками лесного фонда, кв.м.
1	2	3	4	5	6	7	8	9	10	11	12
178	16:20:010157:534 (ранее - 16:20:000000:2566)	20.01.2020 (18.03.2014)	Территория санатория	Общая долевая собственность	-	Зеленодольское лесничество, Айшинское участковое лесничество	78	14	защитное	лесопарковая зона	2400,00
179	16:20:010157:535 (ранее - 16:20:000000:2566)	20.01.2020 (18.03.2014)	Территория санатория	Общая долевая собственность	-	Зеленодольское лесничество, Айшинское участковое лесничество	78	14	защитное	лесопарковая зона	1850,00
180	16:20:010157:536 (ранее - 16:20:000000:2566)	20.01.2020 (18.03.2014)	Территория санатория	Общая долевая собственность	-	Зеленодольское лесничество, Айшинское участковое лесничество	78	14	защитное	лесопарковая зона	2129,00
181	16:20:010157:537 (ранее - 16:20:000000:2566)	20.01.2020 (18.03.2014)	Территория санатория	Общая долевая собственность	-	Зеленодольское лесничество, Айшинское	78	14	защитное	лесопарковая зона	613,00

Таблица 1.4.2

Мероприятия по развитию лесного комплекса в муниципальном образовании «пгт.Васильево»

№ п/п	Местоположение	Наименование объекта	Вид мероприятия	Единица измерения	Мощность		Сроки реализации		Источник мероприятия
					Существующая	Новая (дополнительная)	Первая очередь (до 2031 г.)	Расчетный срок (2032-2046 гг.)	
МЕРОПРИЯТИЯ ФЕДЕРАЛЬНОГО ЗНАЧЕНИЯ									
1	МО «пгт.Васильево»	лесоустроительная документация	Корректировка в соответствии с фактическим использованием	га	61,1704	-	+	+	Генеральный план МО «пгт.Васильево»
2	МО «пгт.Васильево»	Зеленодольское лесничество, Айшинское участковое лесничество	изъятие земель лесного фонда под строительство участка железной дороги высокоскоростной магистрали «Москва – Казань»	га	40	-	-	+	СТП РФ в области федерального транспорта

1.5. Мероприятия по развитию жилищной инфраструктуры

Разработка предложений по организации жилых зон, реконструкции существующего жилищного фонда и размещению площадок нового жилищного строительства – одна из приоритетных задач генерального плана. Проектные предложения опираются на результаты градостроительного анализа: техническое состояние и строительные характеристики жилищного фонда, динамику и структуру жилищного строительства, историческую, архитектурную и средовую ценность застройки, экологическое состояние территории, современные градостроительные тенденции в жилищном строительстве.

При разработке мероприятий по развитию жилищной инфраструктуры в генеральном плане МО «пгт.Васильево» учитывались предложения Исполнительного комитета МО «пгт.Васильево».

Расчет объемов нового жилищного строительства для населения МО «пгт.Васильево» выполнен на основании прогнозной численности населения и прогнозной жилищной обеспеченности (количества квадратных метров площади жилья на человека).

Расчет необходимых объемов жилищного строительства в МО «пгт.Васильево» выполнен на основе прогнозной численности населения и прогнозной жилищной обеспеченности (количества квадратных метров площади жилья на человека).

С учетом прогнозного показателя жилищной обеспеченности населения Зеленодольского муниципального района, предложенной в Схеме территориального планирования Республики Татарстан, генеральным планом предусматривается, что к 2025 году обеспеченность населения жильем в городской местности Зеленодольского муниципального района (за исключением г.Зеленодольска) должна составить 32,0 кв.м/чел., к 2040 году – 36,1 кв.м/чел.

Исходя из прогнозной жилищной обеспеченности и прогнозной численности населения к 2040 году, для муниципального образования «пгт.Васильево» потребуется дополнительно 168,5 тыс.кв.м жилья (см. табл. 1.6.1).

Таблица 1.5.1

Расчетная потребность в новом строительстве жилья, тыс. кв.метров

Вид застройки	Общая площадь жилья на 01.01.2020 года	Первая очередь			Расчетный срок	
		Убыль жилищного фонда за период	Общая площадь жилья	Потребное новое жилищное строительство за период	Общая площадь жилья	Потребное новое жилищное строительство за период
МО «пгт.Васильево», в том числе:	406,6	1,8	533,3	128,5	573,3	40,0
<i>пгт.Васильево</i>	<i>406,6</i>	<i>1,8</i>	<i>533,3</i>	<i>128,5</i>	<i>573,3</i>	<i>40,0</i>

Генеральным планом новое жилищное строительство предлагается как внутри современной границы пгт.Васильево, так и за пределами существующей границы на землях муниципального образования «пгт.Васильево».

Таблица 1.5.2

Прогноз развития жилищного фонда муниципального образования «пгт.Васильево»

Показатели	2022 г.	2031 г.	2046 г.
Численность постоянного населения (чел.)	16893	16642	15858
Численность населения, строящее второе жилье (чел.)	-	-	985
Жилищная обеспеченность (кв.метров / чел.)	25,1	32,0	34,0
Общая площадь жилья (тыс. кв.метров)	406,6	533,3	573,3
Убыль жилищного фонда за период (тыс.кв.метров)	-	1,8	-

Проектом внесения изменений в генеральный план муниципального образования «пгт Васильево» (внесение изменений), на основании писем исполнительного комитета поселка городского типа Васильево Зеленодольского муниципального района Республики Татарстан от 28.11. 2022г. № 02-16-1168, от 30.11.2022г. № 02-16-1184, в пгт Васильево предусмотрено жилищное строительство.

Необходимо уточнить, что прогнозный объем развития жилищной инфраструктуры для проектируемой жилой территории, расположенной на земельных участках с кадастровыми номерами 16:20:090801:1227, 16:20:090801:1296, 16:20:090801:1295, 16:20:090801:1294, части земельного участка с кадастровым номером 16:20:090801:1293 будет выполнен на последующей стадии проектирования проекта планировки данной территории.

1.6. Мероприятия по развитию системы объектов социального и культурно-бытового обслуживания

Одной из основных целей генерального плана муниципального образования «пгт.Васильево» является удовлетворение потребностей населения в объектах обслуживания с учетом прогнозируемых характеристик и социальных норм, а также обеспечение равных условий доступности объектов обслуживания для всех жителей.

Перечень мероприятия по развитию системы объектов социального и культурно-бытового обслуживания представлен в таблице 1.6.1.

Таблица 1.6.1

Перечень мероприятий по развитию системы объектов социального и культурно-бытового обслуживания

№ п/п	Местоположение	Наименование объекта	Вид мероприятия	Единица измерения	Мощность		Сроки реализации		Источник мероприятия
					Существующая	Новая (дополнительная)	Первая очередь (до 2031 г.)	Расчетный срок (2032-2046 гг.)	
МЕРОПРИЯТИЯ МЕСТНОГО (РАЙОННОГО) ЗНАЧЕНИЯ									
<i>Образовательные организации</i>									
1	пгт Васильево	МБДОУ «Детский сад комбинированного вида №40 «Солнышко», МБДОУ «Детский сад комбинированного вида №37 «Василек», МБДОУ «Детский сад №35 «Березка», МБДОУ «Детский сад комбинированного вида №39 «Аленка», МБДОУ «Детский сад общеразвивающего вида №36 «Сосенка», МБДОУ «Детский сад комбинированного вида №38 имени Н.К.Крупской»	капитальный ремонт	объект	6	-	+	-	Генеральный план МО «пгт Васильево»
2	пгт Васильево	Детский сад	новое строительство	место	-	220	+	-	Генеральный план МО «пгт Васильево»
3	пгт Васильево	Детский сад в составе	новое	место	-	80	-	+	Генеральный

№ п/п	Местоположение	Наименование объекта	Вид мероприятия	Единица измерения	Мощность		Сроки реализации		Источник мероприятия
					Существующая	Новая (дополнительная)	Первая очередь (до 2031 г.)	Расчетный срок (2032-2046 гг.)	
		комплекса «детский сад - начальная школа»	строительство						план МО «пгт Васильево»
4	пгт Васильево	Детский сад	новое строительство	место	-	120	-	+	Генеральный план МО «пгт Васильево»
5	пгт Васильево	МБОУ «Васильевская средняя общеобразовательная школа №2 имени Героя Советского Союза Николая Соболева Зеленодольского муниципального района Республики Татарстан»	капитальный ремонт	объект	1	-	+	-	Генеральный план МО «пгт Васильево»
6	пгт Васильево	Общеобразовательная школа	новое строительство	место	-	300	-	+	Генеральный план МО «пгт Васильево»
7	пгт Васильево	Начальная школа в составе комплекса «детский сад - начальная школа»	новое строительство	место	-	40	-	+	Генеральный план МО «пгт Васильево»
<i>Медицинские организации</i>									
1	пгт Васильево, квартал 23	Аптека	новое строительство	объект	-	1	+	-	Генеральный план МО «пгт Васильево»
<i>Учреждения культуры и искусства</i>									

№ п/п	Местоположение	Наименование объекта	Вид мероприятия	Единица измерения	Мощность		Сроки реализации		Источник мероприятия
					Существующая	Новая (дополнительная)	Первая очередь (до 2031 г.)	Расчетный срок (2032-2046 гг.)	
1	пгт Васильево	Библиотека при МОУДОД «Васильевская детская школа искусств»	капитальный ремонт	объект	1	-	+	-	Генеральный план МО «пгт Васильево»
2	пгт Васильево	Здание Мемориального Музея Константина Васильева	капитальный ремонт	объект	1	-	+	-	Генеральный план МО «пгт Васильево»
3	пгт Васильево, ЗУ с кадастровым номером 16:20:010121:2 467	Молодежный центр	новое строительство	объект	-	1	+		Проект внесения изменений в генеральный план МО «пгт Васильево»
<i>Объекты физической культуры и спорта</i>									
1	пгт Васильево	Крытый бассейн	новое строительство	кв.метров площади зеркала воды	-	275	+	-	Генеральный план МО «пгт Васильево»
2	пгт Васильево	Универсальный спортивный зал	новое строительство	кв.метров площади пола спортивных залов	-	1296	+	-	Генеральный план МО «пгт Васильево»
3	пгт Васильево	Спортивные залы МБОУ «Васильевская средняя общеобразовательная школа №2 имени Героя	капитальный ремонт	кв.метров площади пола	793	-	+	-	Генеральный план МО «пгт Васильево»

№ п/п	Местоположение	Наименование объекта	Вид мероприятия	Единица измерения	Мощность		Сроки реализации		Источник мероприятия
					Существующая	Новая (дополнительная)	Первая очередь (до 2031 г.)	Расчетный срок (2032-2046 гг.)	
		Советского Союза Николая Соболева»							
4	пгт Васильево	Хоккейная коробка МБОУ «Васильевская средняя общеобразовательная школа №2 имени Героя Советского Союза Николая Соболева»	капитальный ремонт	кв.метров	1200	-	+	-	Генеральный план МО «пгт Васильево»
5	пгт Васильево	Спортивный зал в составе комплекса «детский сад - начальная школа»	новое строительство	кв.метров площади пола	-	288	-	+	Генеральный план МО «пгт Васильево»
6	пгт Васильево	Спортивный зал в составе проектируемой общеобразовательной школы	новое строительство	кв.метров площади пола	-	288	-	+	Генеральный план МО «пгт Васильево»
7	пгт Васильево	Хоккейная коробка МБУ «Спортивная школа № 2»	капитальный ремонт	кв.метров	1344	-	+	-	Генеральный план МО «пгт Васильево»
8	пгт Васильево, ЗУ с кадастровыми номерами 16:20:010123:382,	Крытый стадион	новое строительство	объект	-	1	+	-	Проект внесения изменений в генеральный план МО «пгт Васильево»

№ п/п	Местоположение	Наименование объекта	Вид мероприятия	Единица измерения	Мощность		Сроки реализации		Источник мероприятия
					Существующая	Новая (дополнительная)	Первая очередь (до 2031 г.)	Расчетный срок (2032-2046 гг.)	
	16:20:010123:402								
9	пгт Васильево, ЗУ с кадастровым номером 16:20:010121:1731	Крытый спортивный манеж	новое строительство	объект	-	1	+	-	Проект внесения изменений в генеральный план МО «пгт Васильево»
<i>Организации управления</i>									
1	пгт Васильево	Административное здание отдела Министерства Внутренних дел России по Зеленодольскому муниципальному району Республики Татарстан	капитальный ремонт	объект	1	-	+	-	РКМ от 11.12.2019 №3201-р
МЕРОПРИЯТИЯ МЕСТНОГО (ПОСЕЛЕНЧЕСКОГО) ЗНАЧЕНИЯ									
<i>Учреждения культуры и искусства</i>									
1	пгт Васильево	Клуб	новое строительство	место	-	300	+	-	Генеральный план МО «пгт Васильево»
2	пгт Васильево	Библиотека	новое строительство	тыс.экземляров	-	51	+	-	Генеральный план МО «пгт Васильево»
<i>Медицинские организации</i>									
1	пгт Васильево	Аптека	новое	объект	-	1	+	-	Генеральный

№ п/п	Местоположение	Наименование объекта	Вид мероприятия	Единица измерения	Мощность		Сроки реализации		Источник мероприятия
					Существующая	Новая (дополнительная)	Первая очередь (до 2031 г.)	Расчетный срок (2032-2046 гг.)	
			строительство						план МО «пгт Васильево»
<i>Объекты физической культуры и спорта</i>									
1	пгт Васильево	Встроенное и приспособленное помещение Васильевского спортивного ядра	капитальный ремонт	кв.метров площади пола	84	-	+	-	Генеральный план МО «пгт Васильево»
2	пгт Васильево	Плоскостные сооружения Васильевского спортивного ядра	капитальный ремонт	кв.метров	6522	-	+	-	Генеральный план МО «пгт Васильево»
3	пгт Васильево	Спортивный зал в составе проектируемого клуба	новое строительство	кв.метров площади пола	-	288	+	-	Генеральный план МО «пгт Васильево»
4	пгт Васильево	Спортивный зал в составе проектируемого общественного центра	новое строительство	кв.метров площади пола	-	396	-	+	Генеральный план МО «пгт Васильево»
5	пгт Васильево	Спортивные плоскостные сооружения	новое строительство	кв.метров	-	16748	+	-	Генеральный план МО «пгт Васильево»
					-	392	-	+	
<i>Общественные уборные</i>									
1	пгт Васильево	Общественные уборные	новое строительство	прибор	1	17	+	-	Генеральный план МО «пгт Васильево»
<i>Предприятия торговли, общественного питания, бытового и жилищно-коммунального обслуживания</i>									

№ п/п	Местоположение	Наименование объекта	Вид мероприятия	Единица измерения	Мощность		Сроки реализации		Источник мероприятия
					Существующая	Новая (дополнительная)	Первая очередь (до 2031 г.)	Расчетный срок (2032-2046 гг.)	
1	пгт Васильево, территории нового жилищного строительства	Предприятия торговли и бытового обслуживания	новое строительство	-	-	-	+	+	Генеральный план МО «пгт Васильево»
2	пгт Васильево	Предприятия питания	новое строительство	посадочное место	-	528	+	-	Генеральный план МО «пгт Васильево»
					-	8	-	+	
<i>Культовые объекты</i>									
1	северо-западная часть МО «пгт. Васильево»	Православный храм	новое строительство	объект	-	1	+	-	Генеральный план МО «пгт Васильево»
<i>Объекты административно-делового назначения</i>									
1	пгт Васильево, ЗУ с кадастровым номером 16:20:010134:7 3	Административное здание Исполнительного комитета	новое строительство	объект	-	1	+	-	Проект внесения изменений в генеральный план МО «пгт Васильево»

1.6.1 Развитие системы объектов социального и культурно-бытового обслуживания для населения проектируемой жилой территории пгт Васильево

Одной из основных целей проекта внесения изменений в генеральный план муниципального образования «пгт Васильево» (внесение изменений) является удовлетворение потребностей населения в объектах обслуживания с учетом прогнозируемых характеристик и социальных норм, а также обеспечение равных условий доступности объектов обслуживания для всех жителей.

Расчет необходимой мощности объектов социально-культурного и коммунально-бытового обслуживания населения для проектируемой жилой территории, расположенной на земельных участках с кадастровыми номерами 16:20:090801:1227, 16:20:090801:1296, 16:20:090801:1295, 16:20:090801:1294, части земельного участка с кадастровым номером 16:20:090801:1293 будет выполнен на последующей стадии проектирования проекта планировки данной территории.

1.7. Развитие системы объектов коммунального обслуживания (кладбищ)

Исходя из норматива 0,24 га на 1000 жителей (СП 42.13330.2016 «СНиП 2.07.01-89*. Градостроительство. Планировка и застройка городских и сельских поселений») к расчетному сроку потребность в новом строительстве кладбищ традиционного захоронения составит 4,04 га.

На территории Айшинского сельского поселения имеются два кладбища общей площадью территории 10,86 га, предназначенные для захоронения населения муниципального образования «пгт.Васильево». Таким образом, размещение дополнительных кладбищ в границах муниципального образования «пгт.Васильево» не предусматривается.

Генеральным планом предлагается приведение землеустроительной документации для земель под кладбищами в соответствие с функциональным использованием территории, а именно установление для земельного участка под кладбищем категории земель «земли населенных пунктов» или «земли промышленного и иного специального назначения» с установлением вида разрешенного использования 12.1. «Ритуальная деятельность».

1.8. Мероприятия по развитию туристско-рекреационных территорий. Организация мест отдыха местного населения

Основная задача развития сферы туризма – развитие культурно-познавательного, экскурсионного, этнографического, событийного, лечебно-оздоровительного, рекреационного, детского, приключенческого, водного, спортивно-оздоровительного, спортивно-развлекательного, экологического направлений туристской индустрии и обеспечения рекреационными территориями, объектами и услугами местное население и посетителей района.

Перечень мероприятий по развитию туристско-рекреационных территорий
в муниципальном образовании «пгт.Васильево»

№ п/п	Место-положение	Наименование объекта	Вид меро-приятия	Еди- ница изме- рения	Мощность		Срок реализации		Источник мероприятия
					Сущест- вующая	Новая (допол- нитель- ная)	Первая очередь (до 2031г.)	Расчетный срок (2032- 2046 гг.)	
МЕРОПРИЯТИЯ РЕГИОНАЛЬНОГО ЗНАЧЕНИЯ									
1	МО «пгт Васильево», ЗУ с кадастровыми номерами 16:20:090801:1230, 16:20:090801:1231, 16:20:090801:1232, 16:20:090801:1097, 16:20:090801:1292	Спортивно- туристический центр «Драйв Парк»	Новое строительство	га	-	20,4402	+	-	Проект внесения изменений в генеральный план МО «пгт Васильево»
МЕРОПРИЯТИЯ МЕСТНОГО (РАЙОННОГО) ЗНАЧЕНИЯ									
1	МО «пгт Васильево»	Туристический маршрут (музей им. К. Васильева – набережная р. Волга – остров- град Свяжск).	Организация маршрута	-	-	-	+	+	Генеральный план МО «пгт Васильево»
МЕРОПРИЯТИЯ МЕСТНОГО (ПОСЕЛЕНЧЕСКОГО) ЗНАЧЕНИЯ									
1	пгт Васильево	Озеленение общего пользования, в том числе строительство набережной	Благоустройство	га		36,4	+	+	Генеральный план МО «пгт Васильево»

№ п/п	Место-положение	Наименование объекта	Вид меро-приятия	Единица измерения	Мощность		Срок реализации		Источник мероприятия
					Существующая	Новая (дополнительная)	Первая очередь (до 2031г.)	Расчетный срок (2032-2046 гг.)	
		р.Волга с благоустрой-ством пляжа для массового отдыха							
2	МО «пгт Васильево»	Организация пляжей	Организационное мероприятие	га	-	2,69	+	+	Генеральный план МО «пгт Васильево»
3	МО «пгт Васильево»	Водные объекты	Благоустройство береговой полосы и прилегающей территории с созданием общественных рекреационных зон	-	-	-	+	+	Генеральный план МО «пгт Васильево»

1.9. Мероприятия по развитию транспортной инфраструктуры муниципального образования «пгт.Васильево»

Автомобильный транспорт

Схемой территориального планирования Российской Федерации предлагается строительство автомобильной дороги необщего пользования - патрульной дороги высокоскоростной магистрали «Москва-Казань» протяженностью 7,3 км.

На территории муниципального образования «пгт.Васильево» требуются следующие мероприятия по развитию автомобильных дорог местного значения:

- строительство на первую очередь дороги IV категории «Подъезд к Васильево» протяженностью 1,4, которая соединит автомобильную дорогу регионального или межмуниципального значения «Казань - Йошкар-Ола» – Васильево с территорией предлагаемого нового жилищного строительства в квартале 23;

- капитальный ремонт на первую очередь дороги IV категории «Васильево - Октябрьский» протяженностью 3,7 км.

Мероприятия по развитию автомобильных дорог местного значения могут быть предложены после их включения в программы или документы территориального планирования соответствующего уровня.

Железнодорожный транспорт

Схемой территориального планирования Российской Федерации в области федерального транспорта (железнодорожного, воздушного, морского, внутреннего водного транспорта) и автомобильных дорог федерального значения на расчетный срок предлагается строительство участка железной дороги высокоскоростной магистрали «Москва – Казань» протяженностью 5,4 км.

Развитие искусственных сооружений

На пересечении проектной железной дороги ВСМ «Москва - Казань» и автомобильной дороги регионального или межмуниципального значения «Казань - Йошкар-Ола» – Васильево» на расчетный срок предлагается строительство железнодорожного переезда.

Развитие улично-дорожной сети

Генеральным планом муниципального образования «пгт.Васильево» предлагаются следующие мероприятия на протяжении всего расчетного периода:

- развитие улично-дорожной сети на территориях нового жилищного строительства;

- капитальный ремонт и устройство асфальтобетонного покрытия дорог улично-дорожной сети;

– строительство и ремонт тротуарной сети города, сети уличного освещения;

– присвоение категории «магистральная улица общегородского значения» улицам Ленина (1,7 км), Калинина (0,7 км), Тукая (2,0 км), проектной улице в 23 квартале (1,0 км), проезду в квартале 9 (0,4 км).

С учетом реализации мероприятий по развитию улично-дорожной сети (строительство дорог общей протяженностью 10,6 км) ее средняя плотность в пгт.Васильево составит 7,9 км/кв.км.

Развитие искусственных сооружений

На оз.Карасиха предлагается строительство пешеходного моста.

Развитие объектов хранения личного транспорта

Исходя из прогнозной численности населения, которая составит 16843 человека, расчетное количество автомобилей в личной собственности составит 8371, в том числе для жителей многоквартирных домов - 4656.

Расчетное количество парковочных мест для постоянного хранения (90% от парка автомобилей) составит 4190 машино-мест, для временного хранения (25% от парка автомобилей) – 1164 машино-места. Общая потребность в местах хранения транспорта составит 5354 машино-места.

Развитие трубопроводного транспорта

Схемами территориального планирования Российской Федерации в области трубопроводного транспорта, Республики Татарстан, а также иными документами и программами на территории муниципального образования «пгт.Васильево» развитие трубопроводного транспорта не предлагается.

Перечень мероприятий по развитию транспортной инфраструктуры в муниципальном образовании «пгт.Васильево» представлен в таблице 1.9.1.

Таблица 1.9.1

Перечень мероприятий по развитию транспортной инфраструктуры в муниципальном образовании «пгт.Васильево»

№ п/п	Местоположение	Наименование объекта	Вид мероприятий	Единица измерения	Мощность		Срок реализации		Источник мероприятия
					Существующая	Новая (дополнительная)	Первая очередь (до 2031 г.)	Расчетный срок (2032-2046 гг.)	
МЕРОПРИЯТИЯ ФЕДЕРАЛЬНОГО ЗНАЧЕНИЯ									
<i>Железные дороги</i>									
1	МО «пгт Васильево»	ВСМ «Москва – Казань»	Новое строительство	км	-	5,4	-	+	СТП Российской Федерации
2	МО «пгт Васильево»	Железнодорожный переезд	Новое строительство	объект		1		+	СТП Российской Федерации
<i>Автомобильные дороги</i>									
1	МО «пгт Васильево»	Патрульная дорога ВСМ «Москва – Казань»	Реконструкция	км	-	7,3	-	+	СТП Российской Федерации
МЕРОПРИЯТИЯ МЕСТНОГО (РАЙОННОГО) ЗНАЧЕНИЯ									
<i>Автомобильные дороги</i>									
1	МО «пгт Васильево»	«Подъезд к Васильево»	Новое строительство	км	-	1,4	+		Генеральный план МО «пгт Васильево»*
2	МО «пгт Васильево»	«Васильево - Октябрьский»	Капитальный ремонт	км	3,7	-	+		Генеральный план МО «пгт Васильево»*
МЕРОПРИЯТИЯ МЕСТНОГО (ПОСЕЛЕНЧЕСКОГО) ЗНАЧЕНИЯ									
<i>Улично-дорожная сеть</i>									
1	пгт Васильево	Улично-дорожная сеть	Новое строительство, расширение сети	км	-	10,6	+	+	Генеральный план МО «пгт Васильево»
2	пгт Васильево	Улично-дорожная сеть	Капитальный ремонт	км	63,3	-	+	+	Генеральный план МО «пгт Васильево»
3	пгт Васильево	Тротуарная сеть	Строительство и	-	-	-	+	+	Генеральный план МО «пгт

№ п/п	Местоположение	Наименование объекта	Вид мероприятий	Единица измерения	Мощность		Срок реализации		Источник мероприятия
					Существующая	Новая (дополнительная)	Первая очередь (до 2031 г.)	Расчетный срок (2032-2046 гг.)	
			капитальный ремонт						Васильево»
4	пгт Васильево	Сеть уличного освещения	Капитальный ремонт	-	-	-	+	+	Генеральный план МО «пгт Васильево»
Искусственные сооружения									
1	МО «пгт Васильево», оз.Карасиха	Пешеходный мост	Новое строительство	объект	-	1	+	-	Генеральный план МО «пгт Васильево»
Общественный транспорт									
1	МО «пгт Васильево»	Автобусные маршруты общественного транспорта	Расширение сети маршрутов (организационное мероприятие)	-	-	-	+	+	Генеральный план МО «пгт Васильево»
2	МО «пгт Васильево»	Автобусные остановки	Расширение сети остановок (организационное мероприятие)	-	-	-	+	+	Генеральный план МО «пгт Васильево»

*при включении в программы и/или документы территориального планирования соответствующего уровня

1.10. Мероприятия по установлению границ населенных пунктов муниципального образования «пгт.Васильево»

Для населенного пункта пгт.Васильево в качестве существующей границы была принята граница, состоящая на учете в Едином государственном реестре недвижимости.

Проектом внесения изменений в генеральный план муниципального образования «пгт.Васильево» не предусматривается изменение границы пгт.Васильево.

Таблица 1.10.1

Предложения по установлению границы населенного пункта, входящего в состав муниципального образования «пгт.Васильево» Зеленодольского муниципального района Республики Татарстан, га

№ п/п	Направления установления границ населенных пунктов, входящих в состав поселения	пгт.Васильево	Всего по поселению
1	Земли в пределах существующей границы территории населенного пункта	945,0327	945,0327
2	Земли, предлагаемые к исключению из границ населенного пункта		
2.1	Земли населенных пунктов, поставленные на кадастровый учет	-	-
2.2	Земли сельскохозяйственного назначения, поставленные на кадастровый учет	-	-
2.3	Земли промышленности, энергетики, транспорта, связи, радиовещания, телевидения, информатики, земель для обеспечения космической деятельности, земель обороны, безопасности и земель иного специального назначения, поставленные на кадастровый учет	-	-
2.4	Земли, поставленные на кадастровый учет с неустановленной категорией земель	-	-
2.5	Земли, не поставленные на кадастровый учет	-	-
3	Земли, предлагаемые к включению в проектные границы населенного пункта		
3.1	Земли населенных пунктов, поставленные на кадастровый учет	-	-
3.2	Земли сельскохозяйственного назначения, поставленные на кадастровый учет		
3.3	Земли промышленности, энергетики, транспорта, связи, радиовещания, телевидения, информатики, земель для обеспечения космической деятельности, земель обороны, безопасности и земель иного специального назначения, поставленные на кадастровый учет	-	-
3.4	Земли, поставленные на кадастровый учет с неустановленной категорией земель	-	-
3.5	Земли, не поставленные на кадастровый учет	-	-
4	Формирование проектных границ населенных пунктов		

4.1	Земли в пределах проектных границ населенного пункта	945,0327	945,0327
4.2	Земли в пределах существующей границы территории населенного пункта	945,0327	945,0327
4.3	Земли, предлагаемые к исключению из существующей границы территории населенного пункта	-	-
4.4	Земли, предлагаемые к включению в проектные границы и требующие перевода в земли населенных пунктов	-	-

1.11. Мероприятия по оптимизации экологической ситуации

Перечень мероприятий, предлагаемых к реализации
в муниципальном образовании «поселок городского типа Васильево»

Объект	Размер планируемой ЗОУИТ, м	Предлагаемые варианты мероприятий	Примечание
ЭПУ "Зеленодольскгаз" ООО «Газпром трансгаз Казань»	до границ жилой застройки	Оптимизация с последующей корректировкой проекта установления санитарно-защитной зоны в связи с размещением в границах СЗЗ жилой застройки	
ООО "Волгадорстрой"	С - 15 м, 100 м - с остальных сторон	Утверждение расчетной санитарно-защитной зоны на основании натурных исследований и измерений	
АО "Васильевский хлебозавод"	до границ жилой застройки	Оптимизация с последующей корректировкой проекта расчетной санитарно-защитной зоны в связи с расположением в границах СЗЗ жилой застройки	
ГРС пгт. Васильево Константиновского ЛПУМГ ООО "Газпром трансгаз Казань"	до границ нормируемых объектов	Оптимизация с последующей корректировкой проекта расчетной санитарно-защитной зоны в связи с размещением в границах СЗЗ садовых территорий	
Биологические очистные сооружения (БОС) пгт. Васильево "Зеленодольск-Водоканал"	С - 100м; СВ - 40м ; С - 210м; СЗ -92 м; З, ЮЗ, Ю, ЮВ - 400 м	Утверждение расчетной санитарно-защитной зоны на основании натурных исследований и измерений	
Котельная ЛОК «Сосновый бор»	С - 30м, З, В, Ю - по границам лесного массива и незастроенной территории	Утверждение расчетной санитарно-защитной зоны на основании натурных исследований и измерений	На территории ЛОК «Сосновый бор».
Гараж на 5 машиномест	По границам		

ОАО "Санаторий "Сосновый бор"	гаража		
Промплощадка хоззоны №1 и границы расчетных санитарных разрывов от существующей и проектируемой стоянок на 50 машиномест ЛПУ профсоюзов санатория "Васильевский"	Для промплощадки хоззоны – по границе промплощадки Для стоянки на 50 машиномест – по границе промплощадки	Утверждение расчетной санитарно-защитной зоны на основании натурных исследований и измерений	На территории санатория "Васильевский"
Швейное производство ООО «ПК фирма «РМО»	до границы жилой застройки	Оптимизация	
Производство бетона, фасонных изделий из полиэтиленовых труб	до границы жилой застройки	Оптимизация	
ООО НПП "Лимб" (производство резиновых изделий)	до границы жилой застройки	Оптимизация	
Производственная база лесхоза	до границы жилой застройки	Оптимизация	
Грузовой причал	до границы жилой застройки	Оптимизация	
Автобаза	до границы жилой застройки	Оптимизация	
АЗС	до границы нормируемых объектов	Оптимизация	
Электроподстанция Васильево		Реконструкция в закрытый тип	
База строительных материалов	до границ жилой застройки	Проведение исследований атмосферного воздуха и измерений физических воздействий на атмосферный воздух с целью обоснования размещения объекта	
Стадион	до границ жилой застройки	Проведение шумозащитных мероприятий с целью обоснования размещения объекта	
Склад	до границ	Проведение исследований	2 единицы

	жилой застройки	атмосферного воздуха и измерений физических воздействий на атмосферный воздух с целью обоснования размещения объекта	
Автостоянка (390 автомобилей)	до границ жилой застройки	Проведение исследований атмосферного воздуха и измерений физических воздействий на атмосферный воздух с целью обоснования размещения объекта	
Лодочная станция	до границ жилой застройки	Проведение исследований атмосферного воздуха и измерений физических воздействий на атмосферный воздух с целью обоснования размещения объекта	
Объект общественного питания	до границы жилой застройки	Оптимизация	
Организация зон с особыми условиями использования территории			
Сибирезвенный скотомогильник	1000	Сокращение СЗЗ	Согласно Экологической карте Республики Татарстан, 1 марта 2019 года началась разработка проекта сокращения санитарно-защитной зоны сибирезвенного скотомо-гильника в пгт Васильево.
Кладбища	50	Перефункционалирование жилой застройки, расположенной в санитарно-защитной зоне кладбища	По мере физического износа
Магистральные газопроводы	100-150	Проведение мероприятий по организации и соблюдению зон минимальных расстояний магистральных трубопроводов,	

		установленных СП 36.13330.2012	
Участок Горьковской железной дороги	50	Проведение шумозащитных мероприятий в соответствии требованиями ОСН 3.02.01-97	
Береговые полосы поверхностных водных объектов	20	Организация обеспечения доступа населения к водному объекту	
Зона ограничений от вертодрома «Юдино»		Установление границ зон ограничений, площадок аварийной посадки	
Линии электропередач 6кВ и 10кВ в границах планируемого детского сада, расположенного на ЗУ с кадастровыми номерами (16:20:010151:1361; 16:20:010151:79; 16:20:010151:80)		Вынос сетей за границы планируемого детского сада	

1.12. Мероприятия по развитию инженерной инфраструктуры

Таблица 1.12.1

Перечень мероприятий по водоснабжению

№ п/п	Местоположение	Наименование объекта	Вид мероприятия	Ед. измерения	Мощность	Сроки реализации		Источник мероприятия
						Первая очередь	Расчетный срок	
МЕРОПРИЯТИЯ МЕСТНОГО (ПОСЕЛЕНЧЕСКОГО) ЗНАЧЕНИЯ								
1	пгт Васильево	Водозабор	Реконструкция	м ³ /сут	6000	+	+	Генеральный план МО «пгт Васильево»
2	пгт Васильево	Сети водоснабжения	Реконструкция	км	33,8	+	+	Генеральный план МО «пгт Васильево»
3	пгт Васильево	Сети водоснабжения	Капитальный ремонт	км		+		Генеральный план МО «пгт Васильево»
4	пгт Васильево	Сети водоснабжения	Новое строительство	км		+	+	Генеральный план МО «пгт Васильево»
5	пгт Васильево	Узлы учета водопотребления	Организационное	шт		+	+	Генеральный план МО «пгт Васильево»

Таблица 1.12.2

Перечень мероприятий по воотведению

№ № п/п	Местоположение	Наименование объекта	Вид мероприятия	Ед. измерения	Мощность	Сроки реализации		Источник мероприятия
						Первая очередь	Расчетный срок	

МЕРОПРИЯТИЯ МЕСТНОГО (ПОСЕЛЕНЧЕСКОГО) ЗНАЧЕНИЯ

1	пгт Васильево	Сети водоотведения	Реконструкция	км	6,0	+	+	Генеральный план МО «пгт Васильево»
2	пгт Васильево	Сети водоотведения	Новое строительство	км		+	+	Генеральный план МО «пгт Васильево»
3	пгт Васильево	КНС	Реконструкция	шт	12	+	+	Генеральный план МО «пгт Васильево»
4	пгт Васильево	Автономная система канализации	Новое строительство	шт	-	+	+	Генеральный план МО «пгт Васильево»
5	пгт Васильево	Очистные сооружения канализации	Новое строительство	м ³ /сут	36000	+		«Схема водоснабжения и водоотведения поселка городского типа Васильево ЗМР РТ», утвержденную постановлением главы пгт Васильево от 31.12.2013г №15

Таблица 1.12.3

Перечень мероприятий по инфраструктуре обращения с отходами производства и потребления

№ п/п	Местоположение	Наименование объекта	Вид мероприятия	Ед. измерения	Мощность	Сроки реализации		Источник мероприятия
						Первая очередь	Расчетный срок	
МЕРОПРИЯТИЯ МЕСТНОГО (ПОСЕЛЕНЧЕСКОГО) ЗНАЧЕНИЯ								
1	Территория муниципального образования	-	Организационное	шт.	1	+	+	Генеральный план МО «пгт Васильево»

Таблица 1.12.4

Перечень мероприятий по газоснабжению

№п/п	Местоположение	Наименование объекта	Вид мероприятия	Ед. измерения	Мощность	Сроки реализации		Источник мероприятия
						Первая очередь	Расчетный срок	
МЕРОПРИЯТИЯ МЕСТНОГО (ПОСЕЛЕНЧЕСКОГО) ЗНАЧЕНИЯ								

№п/п	Местоположение	Наименование объекта	Вид мероприятия	Ед. измерения	Мощность	Сроки реализации		Источник мероприятия
						Первая очередь	Расчетный срок	
МЕРОПРИЯТИЯ МЕСТНОГО (ПОСЕЛЕНЧЕСКОГО) ЗНАЧЕНИЯ								
1	Газорегуляторный пункт	Строительство шкафного газорегуляторного пункта (ПРГ)	Новое строительство	шт.	_*	+	+	Генеральный план МО пгт Васильево
2	Сети газоснабжения	Строительство сетей газоснабжения высокого, среднего и низкого давления	Новое строительство	км.	-	+	+	Генеральный план МО пгт Васильево

*количество будет определено на стадии разработки проекта планировки территории

Таблица 1.12.5

Перечень мероприятий по электроснабжению

№ п/п	Местоположение	Наименование объекта	Вид мероприятия	Ед. измерения	Мощность	Сроки реализации		Источник мероприятия
						Первая очередь	Расчетный срок	
МЕРОПРИЯТИЯ РЕГИОНАЛЬНОГО ЗНАЧЕНИЯ								
1.	Территория МО пгт Васильево	Реконструкция ПС «Васильево» 110/10 кВ	Реконструкция	-	-		+	СТП РТ
МЕРОПРИЯТИЯ МЕСТНОГО (ПОСЕЛЕНЧЕСКОГО) ЗНАЧЕНИЯ								
2.	пгт Васильево (квартал 4)	Трансформаторная подстанция 6/0,4кВ	Новое строительство	кВА	320	+		Генеральный план МО пгт Васильево
3.	пгт Васильево (квартал 5)	Трансформаторная подстанция 6/0,4кВ	Новое строительство	кВА	410	+		Генеральный план МО пгт Васильево
4.	пгт Васильево (квартал 6)	Трансформаторная подстанция 6/0,4кВ	Новое строительство	кВА	960	+		Генеральный план МО пгт Васильево

№ п/п	Местоположение	Наименование объекта	Вид мероприятия	Ед. измерения	Мощность	Сроки реализации		Источник мероприятия
						Первая очередь	Расчетный срок	
5.	пгт Васильево (квартал 7)	Трансформаторная подстанция 6/0,4кВ	Новое строительство	кВА	100	+		Генеральный план МО пгт Васильево
6.	пгт Васильево (квартал 8)	Трансформаторная подстанция 6/0,4кВ	Новое строительство	кВА	160	+		Генеральный план МО пгт Васильево
7.	пгт Васильево (квартал 19)	Трансформаторная подстанция 6/0,4кВ	Новое строительство	кВА	360	+		Генеральный план МО пгт Васильево
8.	пгт Васильево (квартал 20)	Трансформаторная подстанция 6/0,4кВ	Новое строительство	кВА	300	+		Генеральный план МО пгт Васильево
9.	Территория муниципального образования	Трансформаторная подстанция	Новое строительство	кВА	735	+		Генеральный план МО пгт Васильево
10.	пгт Васильево (квартал 2)	Трансформаторная подстанция 6/0,4кВ	Новое строительство	кВА	100		+	Генеральный план МО пгт Васильево
11.	пгт Васильево (квартал 10)	Трансформаторная подстанция 6/0,4кВ	Новое строительство	кВА	70		+	Генеральный план МО пгт Васильево
12.	Территория муниципального образования	Сети электроснабжения	Новое строительство	км.	-	+	+	Генеральный план МО пгт Васильево
13.	Территория муниципального образования	Трансформаторная подстанция	Реконструкция	кВА	-	+	+	Генеральный план МО пгт Васильево
14.	Территория муниципального образования	Трансформаторная подстанция	Реконструкция	км.	-	+	+	Генеральный план МО пгт Васильево

Таблица 1.12.7

Перечень мероприятий по слаботочным сетям

№ п/п	Местоположение	Наименование объекта	Вид мероприятия	Ед. измерения	Мощность	Сроки реализации		Источник мероприятия
						Первая очередь	Расчетный срок	
МЕРОПРИЯТИЯ МЕСТНОГО (ПОСЕЛЕНЧЕСКОГО) ЗНАЧЕНИЯ								
1	Территория МО пгт Васильево	Волоконно-оптические линии связи (ВОЛС)	Новое строительство	км.	-	+	+	Генеральный план МО пгт Васильево
2	Территория МО пгт Васильево	Телефон	Организационное	Потребное количество телефонов на проектируемую жилую застройку с учетом	554	+		Генеральный план МО пгт Васильево
3	Территория МО пгт Васильево	Телефон	Организационное	Потребное количество телефонов на проектируемую жилую застройку с учетом	198		+	Генеральный план МО пгт Васильево
4	Территория МО пгт Васильево	Базовая станция сотовой связи (БС-2302)	Новое строительство	шт.	1	+		Генеральный план МО пгт Васильево
5	Территория МО пгт Васильево	Базовая станция сотовой связи (БС-1290)	Новое строительство	шт.	1	+		Генеральный план МО пгт Васильево
6	Территория МО пгт	Базовая станция	Новое строительство	шт.	1	+		Генеральный план

№ п/п	Местоположение	Наименование объекта	Вид мероприятия	Ед. измерения	Мощность	Сроки реализации		Источник мероприятия
						Первая очередь	Расчетный срок	
МЕРОПРИЯТИЯ МЕСТНОГО (ПОСЕЛЕНЧЕСКОГО) ЗНАЧЕНИЯ								
	Васильево	сотовой связи (БС-2382)						МО пгт Васильево
7	Территория МО пгт Васильево	Базовая станция сотовой связи (БС-918)	Новое строительство	шт.	1	+		Генеральный план МО пгт Васильево
8	Территория МО пгт Васильево	Базовая станция сотовой связи (БС-1313)	Новое строительство	шт.	1	+		Генеральный план МО пгт Васильево

1.13. Мероприятия инженерной подготовки территории

Таблица 1.13.1

№ п/п	Местоположение	Наименование объекта	Наименование мероприятия	Вид мероприятия	Единица измерения	Мощность		Срок реализации		Источник мероприятия
						существующая	новая (дополнительная)	первая очередь	расчетный срок	
<i>МЕРОПРИЯТИЯ МЕСТНОГО ЗНАЧЕНИЯ</i>										
1	Территория МО «пгт Васильево»	Комплекс инженерной защиты	Берегоукрепление, ремонт и реконструкция водопонижающих каналов	Капитальный ремонт, реконструкция				+	+	Генеральный план МО «пгт Васильево»

2	Территория МО «пгт Васильево» (между улицами Стахановская и Космонавтов)		Строительство ливневой канализации Восстановле ние гидравличес кой связи с южной дреной путем прочистки дренажного канала. Принудител ьная перекачка паводковых вод насосами	Новое строите льство, капита льный ремонт				+	+	Генеральный план МО «пгт Васильево»
3	Территория МО «пгт Васильево»		Мониторинг за проявлениям и опасных природных процессов	Органи зацион ное				+	+	Генеральный план МО «пгт Васильево»

4	Территория МО «пгт Васильево»		Разработка мероприятий по защите территории района от опасных природных процессов	Организац ионное				+		+	Генеральный план МО «пгт Васильево»
---	-------------------------------	--	---	------------------	--	--	--	---	--	---	-------------------------------------

1.14. Перечень мероприятий гражданской обороны, мероприятий по предупреждению чрезвычайных ситуаций природного и техногенного характера

Таблица 1.14.1.

№ п/п	Местоположение	Наименование объекта	Наименование мероприятия	Вид мероприятия	Ед. измерения	Мощность	Сроки реализации		Источник мероприятия
							1 очередь	Расчетный срок	
МЕРОПРИЯТИЕ МЕСТНОГО ЗНАЧЕНИЯ									
1	Территория МО «пгт Васильево»	Речевая сиренная установка (PCY)	Создание системы оповещения	Организац ионное, новое строительство	шт.	10	+	+	Генеральный план МО «пгт Васильево»
2	Территория МО «пгт Васильево»	Комплекс инженерной защиты	Берегоукрепление, ремонт и реконструкция водопонижающих каналов	Капитальный ремонт, реконструкция			+	+	Генеральный план МО «пгт Васильево»

№ п/п	Местоположение	Наименование объекта	Наименование мероприятия	Вид мероприятия	Ед. измерения	Мощность	Сроки реализации		Источник мероприятия
							1 очередь	Расчетный срок	
3	Территория МО «пгт Васильево» (между улицами Стахановская и Космонавтов)		Строительство ливневой канализации. Восстановление гидравлической связи с южной дренажной линией путем прочистки дренажного канала. Принудительная перекачка паводковых вод насосами	Новое строительство, капитальный ремонт			+	+	Генеральный план МО «пгт Васильево»
4	Территория МО «пгт Васильево»	Пожарный пирс	Строительство пожарного пирса	Новое строительство	шт.	2	+	+	Государственная программа "Защита населения и территорий от чрезвычайных ситуаций, обеспечение пожарной безопасности и безопасности людей на водных объектах в Республике Татарстан на 2014-2024 годы" (Постановление КМ РТ от 2 ноября 2013 г. N 837)
5	Территория МО «пгт Васильево»	Подразделение пожарной охраны (ДПО)	Создание подразделения пожарной охраны (ДПО)	Организационное	шт.	1		+	Генеральный план МО «пгт Васильево»
6	Территория МО «пгт Васильево»		Мониторинг за проявлениями опасных природных процессов	Организационное			+	+	Генеральный план МО «пгт Васильево»

№ п/п	Местоположение	Наименование объекта	Наименование мероприятия	Вид меропри ятия	Ед. измерения	Мощность	Сроки реализации		Источник мероприятия
							1 очередь	Расчет ный срок	
7	Территория МО «пгт Васильево»		Разработка мероприятий по защите территории от опасных природных процессов	Организа ционное			+	+	Генеральный план МО «пгт Васильево»
8	Территория МО «пгт Васильево»	Васильевская нефтебаза	При застройке близ лежащей территории, учитывать противопожарное расстояние	Новое строитель ство			+	+	Генеральный план МО «пгт Васильево»

**2. ТАБЛИЦА ВНЕСЕНИЯ ИЗМЕНЕНИЙ В ГЕНЕРАЛЬНЫЙ ПЛАН МУНИЦИПАЛЬНОГО ОБРАЗОВАНИЯ «ПГТ ВАСИЛЬЕВО»
ЗЕЛЕНОДОЛЬСКОГО МУНИЦИПАЛЬНОГО РАЙОНА РЕСПУБЛИКИ ТАТАРСТАН**

Таблица 2.1

Таблица внесения изменений в генеральный план муниципального образования «пгт.Васильево»
Зеленодольского муниципального района Республики Татарста

№ п/п	Наименование объекта	Мероприятие	Значение мероприятия	Мощность	Сроки реализации	Ссылка на раздел	Внесение изменений	Источник мероприятия
1	ЗУ с кадастровыми номерами 16:20:090801:1227, 16:20:090801:1296, 16:20:090801:1295, 16:20:090801:1294, части земельного участка с кадастровым номером 16:20:090801:1293	Установление для данных земельных участков функциональной зоны «жилая застройка»	Местное	63,6306 га	До 2046 г.	ПЗ, Обосновывающие материалы. Раздел 3.5. «Развитие жилищной инфраструктуры». Раздел 5. «Технико-экономические показатели». ПЗ, Положение о территориальном планировании. Раздел 1.6. «Мероприятия по развитию жилищной инфраструктуры».	Добавление нового мероприятия по жилищному строительству	Письма исполнительного комитета поселка городского типа Васильево Зеленодольского муниципального района Республики Татарстан от 28.11.2022г. № 02-16-1168, от 30.11.2022г. № 02-16-1184
3	МО «пгт Васильево», ЗУ с кадастровыми номерами 16:20:090801:1230, 16:20:090801:1231, 16:20:090801:1232, 16:20:090801:1097, 16:20:090801:1292	Спортивно-туристический центр «Драйв Парк»	Региональное	20,4402 га	До 2031 г.	ПЗ, Обосновывающие материалы. Раздел 3.5. «Развитие туристско-рекреационных территорий. Организация мест отдыха местного населения». ПЗ, Положение о	Добавление нового мероприятия по строительству	Проект внесения изменений в генеральный план МО «пгт Васильево»

№ п/ п	Наименование объекта	Мероприятие	Значение мероприятия	Мощность	Сроки реализации	Ссылка на раздел	Внесение изменений	Источник мероприятия
						территориальном планировании. Раздел 1.8. «Мероприятия по развитию туристско-рекреационных территорий. Организация мест отдыха местного населения».		

ОПИСАНИЕ МЕСТОПОЛОЖЕНИЯ ГРАНИЦ
поселок городского типа Васильево
(наименование объекта, местоположение границ
которого описано (далее - объект))

Раздел 1

Сведения об объекте		
№ п/п	Характеристики объекта	Описание характеристик
1	2	3
1	Местоположение объекта	Республика Татарстан, Зеленодольский муниципальный район, муниципальное образование "поселок городского типа Васильево", поселок городского типа Васильево
2	Площадь объекта +/- величина погрешности определения площади (P +/- Дельта P)	9410214 кв.м ± 46015 кв.м
3	Иные характеристики объекта	–

Раздел 2

Сведения о местоположении границ объекта					
1. Система координат <u>МСК-16</u>					
2. Сведения о характерных точках границ объекта					
Обозначение характерных точек границ	Координаты, м		Метод определения координат характерной точки	Средняя квадратическая погрешность положения характерной точки (Mt), м	Описание обозначения точки на местности (при наличии)
	X	Y			
1	2	3	4	5	6
Граница 1 (1)	–	–	–	–	–
1	481691.97	1276593.08	Аналитический метод	0.30	–
2	481657.29	1276604.48	Картометрический метод	5.00	–
3	481672.69	1276632.51	Картометрический метод	5.00	–
4	481669.91	1276638.57	Картометрический метод	5.00	–
5	481667.90	1276646.66	Картометрический метод	5.00	–
6	481663.94	1276717.83	Картометрический метод	5.00	–
7	481662.65	1276742.01	Картометрический метод	5.00	–
8	481658.54	1276746.08	Картометрический метод	5.00	–
9	481581.46	1276728.11	Картометрический метод	5.00	–
10	481562.43	1276730.12	Картометрический метод	5.00	–
11	481553.73	1276776.08	Аналитический метод	0.10	–
12	481552.16	1276779.07	Аналитический метод	0.10	–
13	481549.98	1276792.07	Аналитический метод	0.10	–
14	481549.30	1276793.73	Аналитический метод	0.10	–
15	481547.65	1276795.17	Аналитический метод	0.10	–
16	481533.69	1276845.44	Картометрический метод	5.00	–
17	481510.48	1276936.19	Картометрический метод	5.00	–
18	481484.84	1277035.71	Картометрический метод	5.00	–

19	481472.6 5	1277083.46	Картометрический метод	5.00	–
20	481443.3 0	1277210.08	Картометрический метод	5.00	–
21	481441.0 0	1277220.01	Картометрический метод	5.00	–
22	481437.8 4	1277231.03	Картометрический метод	5.00	–
23	481440.3 7	1277231.54	Картометрический метод	5.00	–
24	481438.1 6	1277241.39	Картометрический метод	5.00	–
25	481437.1 6	1277246.11	Аналитический метод	0.20	–
26	481437.1 0	1277246.97	Аналитический метод	0.20	–
27	481458.7 4	1277245.41	Аналитический метод	0.20	–
28	481458.6 0	1277240.49	Аналитический метод	0.20	–
29	481459.3 1	1277235.37	Картометрический метод	5.00	–
30	481461.2 2	1277235.76	Картометрический метод	5.00	–
31	481484.2 6	1277239.37	Картометрический метод	5.00	–
32	481610.9 6	1277250.23	Картометрический метод	5.00	–
33	481607.6 1	1277260.72	Картометрический метод	5.00	–
34	481640.2 1	1277269.15	Аналитический метод	0.20	–
35	481674.4 8	1277276.10	Аналитический метод	0.20	–
36	481693.2 4	1277281.28	Картометрический метод	5.00	–
37	481692.7 0	1277284.47	Картометрический метод	5.00	–
38	481699.9 7	1277286.52	Картометрический метод	5.00	–
39	481705.5 1	1277288.07	Картометрический метод	5.00	–
40	481719.0 0	1277290.68	Картометрический метод	5.00	–
41	481711.4 6	1277298.64	Картометрический метод	5.00	–
42	481700.2 4	1277297.09	Картометрический метод	5.00	–
43	481695.5 2	1277296.44	Картометрический метод	5.00	–
44	481692.1 9	1277311.96	Картометрический метод	5.00	–
45	481689.6 2	1277325.02	Картометрический метод	5.00	–
46	481685.8 8	1277325.19	Картометрический метод	5.00	–
47	481681.0	1277325.40	Картометрический	5.00	–

	0		метод		
48	481682.7 6	1277340.60	Картометрический метод	5.00	–
49	481684.5 1	1277345.87	Картометрический метод	5.00	–
50	481687.92	1277350.20	Картометрический метод	5.00	–
51	481688.81	1277361.94	Картометрический метод	5.00	–
52	481676.31	1277372.28	Картометрический метод	5.00	–
53	481668.60	1277373.12	Картометрический метод	5.00	–
54	481669.17	1277396.35	Картометрический метод	5.00	–
55	481669.66	1277407.84	Картометрический метод	5.00	–
56	481669.82	1277414.00	Картометрический метод	5.00	–
57	481666.87	1277422.14	Картометрический метод	5.00	–
58	481663.43	1277427.70	Картометрический метод	5.00	–
59	481655.32	1277440.84	Картометрический метод	5.00	–
60	481654.16	1277444.34	Картометрический метод	5.00	–
61	481650.47	1277455.46	Картометрический метод	5.00	–
62	481648.80	1277468.37	Картометрический метод	5.00	–
63	481644.41	1277476.25	Картометрический метод	5.00	–
64	481629.59	1277502.89	Картометрический метод	5.00	–
65	481627.10	1277509.18	Картометрический метод	5.00	–
66	481620.62	1277508.40	Картометрический метод	5.00	–
67	481619.35	1277515.11	Картометрический метод	5.00	–
68	481622.70	1277516.29	Картометрический метод	5.00	–
69	481620.04	1277529.46	Картометрический метод	5.00	–
70	481616.60	1277541.16	Картометрический метод	5.00	–
71	481613.74	1277540.98	Аналитический метод	0.20	–
72	481613.60	1277538.25	Аналитический метод	0.20	–
73	481600.65	1277540.30	Аналитический метод	0.20	–
74	481521.61	1277529.53	Картометрический метод	5.00	–
75	481509.03	1277527.97	Картометрический метод	5.00	–
76	481508.84	1277527.95	Картометрический метод	5.00	–

77	481501.08	1277527.51	Аналитический метод	0.20	—
78	481490.97	1277524.95	Аналитический метод	0.20	—
79	481481.59	1277524.52	Картометрический метод	5.00	—
80	481455.25	1277521.12	Картометрический метод	5.00	—
81	481441.10	1277519.29	Картометрический метод	5.00	—
82	481438.77	1277574.29	Аналитический метод	0.10	—
83	481433.94	1277573.91	Картометрический метод	5.00	—
84	481412.63	1277647.54	Картометрический метод	5.00	—
85	481423.53	1277647.60	Картометрический метод	5.00	—
86	481436.83	1277647.67	Картометрический метод	5.00	—
87	481467.68	1277647.85	Картометрический метод	5.00	—
88	481522.69	1277641.53	Картометрический метод	5.00	—
89	481537.92	1277639.77	Картометрический метод	5.00	—
90	481552.84	1277638.49	Картометрический метод	5.00	—
91	481559.30	1277637.53	Аналитический метод	0.10	—
92	481578.43	1277635.79	Аналитический метод	0.20	—
93	481585.13	1277635.22	Аналитический метод	0.20	—
94	481600.10	1277634.45	Аналитический метод	0.20	—
95	481605.88	1277633.95	Аналитический метод	0.20	—
96	481619.63	1277632.71	Картометрический метод	5.00	—
97	481615.21	1277662.80	Аналитический метод	0.10	—
98	481611.21	1277690.04	Аналитический метод	0.10	—
99	481608.66	1277707.39	Аналитический метод	0.10	—
100	481606.88	1277732.03	Аналитический метод	0.10	—
101	481605.23	1277746.15	Картометрический метод	5.00	—
102	481605.24	1277759.66	Картометрический метод	5.00	—
103	481594.87	1277833.24	Картометрический метод	5.00	—
104	481594.40	1277845.99	Картометрический метод	5.00	—
105	481552.63	1277860.99	Картометрический метод	5.00	—

			метод		
106	481552.63	1277885.10	Картометрический метод	5.00	–
107	481754.00	1277851.47	Аналитический метод	0.10	–
108	481868.51	1277836.96	Картометрический метод	5.00	–
109	481974.95	1277823.48	Аналитический метод	0.10	–
110	481975.02	1277827.52	Аналитический метод	0.10	–
111	481973.97	1277838.21	Картометрический метод	5.00	–
112	481972.30	1277849.84	Картометрический метод	5.00	–
113	481967.92	1277860.06	Аналитический метод	0.20	–
114	481963.39	1277866.66	Аналитический метод	0.20	–
115	481934.62	1277904.43	Картометрический метод	5.00	–
116	481886.87	1277965.12	Картометрический метод	5.00	–
117	481774.65	1278098.41	Картометрический метод	5.00	–
118	481770.27	1278102.08	Картометрический метод	5.00	–
119	481738.31	1278123.56	Картометрический метод	5.00	–
120	481660.86	1278162.91	Картометрический метод	5.00	–
121	481591.69	1278199.15	Картометрический метод	5.00	–
122	481502.55	1278254.18	Аналитический метод	0.30	–
123	481481.88	1278266.16	Картометрический метод	5.00	–
124	481519.50	1278339.58	Картометрический метод	5.00	–
125	481550.31	1278321.15	Картометрический метод	5.00	–
126	481568.54	1278311.80	Картометрический метод	5.00	–
127	481586.97	1278302.37	Картометрический метод	5.00	–
128	481590.94	1278300.31	Картометрический метод	5.00	–
129	481594.69	1278298.80	Аналитический метод	0.20	–
130	481594.56	1278298.48	Картометрический метод	5.00	–
131	481603.14	1278294.08	Картометрический метод	5.00	–
132	481606.92	1278292.02	Картометрический метод	5.00	–
133	481619.44	1278285.04	Картометрический метод	5.00	–
134	481621.47	1278283.91	Картометрический метод	5.00	–

135	481645.48	1278271.02	Картометрический метод	5.00	–
136	481658.23	1278265.08	Аналитический метод	0.20	–
137	481669.90	1278259.97	Аналитический метод	0.10	–
138	481681.33	1278254.85	Аналитический метод	0.10	–
139	481712.31	1278241.12	Картометрический метод	5.00	–
140	481746.04	1278226.03	Картометрический метод	5.00	–
141	481744.99	1278224.01	Картометрический метод	5.00	–
142	481743.72	1278221.59	Картометрический метод	5.00	–
143	481764.33	1278213.89	Картометрический метод	5.00	–
144	481780.09	1278208.00	Картометрический метод	5.00	–
145	481779.98	1278207.28	Картометрический метод	5.00	–
146	481809.54	1278192.48	Картометрический метод	5.00	–
147	481861.57	1278162.45	Картометрический метод	5.00	–
148	481874.19	1278155.16	Картометрический метод	5.00	–
149	481885.62	1278158.62	Картометрический метод	5.00	–
150	481968.04	1278181.60	Аналитический метод	2.50	–
151	481973.12	1278183.00	Аналитический метод	2.50	–
152	481980.08	1278184.90	Аналитический метод	2.50	–
153	481984.55	1278186.25	Аналитический метод	2.50	–
154	481991.65	1278188.22	Аналитический метод	2.50	–
155	481996.24	1278189.50	Аналитический метод	7.50	–
156	482057.47	1278144.55	Аналитический метод	7.50	–
157	482065.60	1278138.47	Аналитический метод	7.50	–
158	482072.80	1278151.59	Картометрический метод	5.00	–
159	482075.64	1278173.17	Аналитический метод	0.20	–
160	482076.49	1278176.31	Картометрический метод	5.00	–
161	482078.77	1278179.80	Картометрический метод	5.00	–
162	482134.34	1278254.52	Картометрический метод	5.00	–
163	482139.72	1278268.79	Аналитический метод	0.20	–

164	482141.83	1278273.04	Аналитический метод	0.20	—
165	482144.16	1278279.05	Картометрический метод	5.00	—
166	482147.30	1278305.03	Аналитический метод	0.20	—
167	482149.08	1278316.32	Картометрический метод	5.00	—
168	482148.37	1278339.71	Картометрический метод	5.00	—
169	482133.67	1278389.84	Картометрический метод	5.00	—
170	482129.90	1278401.22	Картометрический метод	5.00	—
171	482208.06	1278420.66	Аналитический метод	2.50	—
172	482206.61	1278426.16	Аналитический метод	2.50	—
173	482205.40	1278430.48	Аналитический метод	2.50	—
174	482204.89	1278432.26	Аналитический метод	2.50	—
175	482205.23	1278432.35	Аналитический метод	2.50	—
176	482197.63	1278459.76	Аналитический метод	2.50	—
177	482190.34	1278482.26	Картометрический метод	5.00	—
178	482188.61	1278488.42	Аналитический метод	2.50	—
179	482183.84	1278504.19	Аналитический метод	0.20	—
180	482174.08	1278536.37	Аналитический метод	2.50	—
181	482140.13	1278596.95	Аналитический метод	2.50	—
182	482128.28	1278620.96	Аналитический метод	0.30	—
183	482116.64	1278642.65	Аналитический метод	2.50	—
184	482112.94	1278650.16	Картометрический метод	5.00	—
185	482107.94	1278660.33	Аналитический метод	2.50	—
186	482095.53	1278685.53	Аналитический метод	2.50	—
187	482084.04	1278707.64	Аналитический метод	2.50	—
188	482072.93	1278728.83	Картометрический метод	5.00	—
189	482064.16	1278753.30	Аналитический метод	2.50	—
190	482036.38	1278824.47	Аналитический метод	2.50	—
191	482031.88	1278836.12	Картометрический метод	5.00	—
192	482031.80	1278836.29	Картометрический метод	5.00	—

193	482031.71	1278836.06	Аналитический метод	5.00	—
194	482031.41	1278837.08	Аналитический метод	0.30	—
195	482027.72	1278839.83	Аналитический метод	0.30	—
196	482022.32	1278841.29	Аналитический метод	0.30	—
197	482010.64	1278804.83	Аналитический метод	0.30	—
198	482009.53	1278804.84	Аналитический метод	0.30	—
199	482002.64	1278781.63	Аналитический метод	0.30	—
200	482003.44	1278781.73	Аналитический метод	0.30	—
201	482012.08	1278784.19	Аналитический метод	5.00	—
202	482011.98	1278783.93	Аналитический метод	5.00	—
203	482000.77	1278780.66	Аналитический метод	0.30	—
204	482000.04	1278778.14	Аналитический метод	0.30	—
205	482000.27	1278776.45	Аналитический метод	0.30	—
206	481995.95	1278775.78	Аналитический метод	0.30	—
207	481996.41	1278766.30	Аналитический метод	0.30	—
208	481998.57	1278759.88	Аналитический метод	5.00	—
209	482000.60	1278753.88	Аналитический метод	5.00	—
210	481982.48	1278706.45	Аналитический метод	5.00	—
211	481974.35	1278702.42	Аналитический метод	0.30	—
212	481971.38	1278697.12	Аналитический метод	0.30	—
213	481975.26	1278690.04	Аналитический метод	5.00	—
214	481960.70	1278657.20	Аналитический метод	5.00	—
215	481960.38	1278657.64	Аналитический метод	0.30	—
216	481954.32	1278653.05	Аналитический метод	0.30	—
217	481950.27	1278646.43	Аналитический метод	0.30	—
218	481940.09	1278620.17	Аналитический метод	0.30	—
219	481943.02	1278617.30	Аналитический метод	5.00	—
220	481940.50	1278611.63	Аналитический метод	5.00	—
221	481906.50	1278517.63	Аналитический метод	5.00	—

222	481882.50	1278450.62	Аналитический метод	5.00	—
223	481875.49	1278431.00	Аналитический метод	5.00	—
224	481873.99	1278426.37	Аналитический метод	5.00	—
225	481873.90	1278426.27	Аналитический метод	5.00	—
226	481872.50	1278424.88	Аналитический метод	5.00	—
227	481868.52	1278420.45	Картометрический метод	5.00	—
228	481867.39	1278419.20	Картометрический метод	5.00	—
229	481865.37	1278416.95	Картометрический метод	5.00	—
230	481856.97	1278407.61	Аналитический метод	5.00	—
231	481848.22	1278414.51	Аналитический метод	0.10	—
232	481815.99	1278373.70	Аналитический метод	0.10	—
233	481822.07	1278368.88	Аналитический метод	5.00	—
234	481808.35	1278353.65	Аналитический метод	5.00	—
235	481804.25	1278359.83	Аналитический метод	0.30	—
236	481790.62	1278350.56	Аналитический метод	0.30	—
237	481797.06	1278341.11	Аналитический метод	5.00	—
238	481790.00	1278333.28	Аналитический метод	5.00	—
239	481788.28	1278335.54	Аналитический метод	0.10	—
240	481783.09	1278342.90	Аналитический метод	5.00	—
241	481781.05	1278341.26	Картометрический метод	5.00	—
242	481780.23	1278342.14	Аналитический метод	0.10	—
243	481773.41	1278336.00	Картометрический метод	5.00	—
244	481770.02	1278333.66	Аналитический метод	0.10	—
245	481768.16	1278332.45	Картометрический метод	5.00	—
246	481765.08	1278330.44	Аналитический метод	0.10	—
247	481761.04	1278336.25	Аналитический метод	0.10	—
248	481762.08	1278338.73	Аналитический метод	5.00	—
249	481753.69	1278359.13	Аналитический метод	5.00	—
250	481751.38	1278361.13	Аналитический метод	5.00	—

251	481741.21	1278371.45	Аналитический метод	5.00	—
252	481733.54	1278362.27	Аналитический метод	5.00	—
253	481734.21	1278361.13	Аналитический метод	5.00	—
254	481735.21	1278358.20	Аналитический метод	5.00	—
255	481730.92	1278350.64	Аналитический метод	5.00	—
256	481731.06	1278344.01	Аналитический метод	5.00	—
257	481736.01	1278340.80	Аналитический метод	5.00	—
258	481740.86	1278337.83	Аналитический метод	5.00	—
259	481741.02	1278333.39	Аналитический метод	5.00	—
260	481736.66	1278322.55	Аналитический метод	5.00	—
261	481735.54	1278329.66	Картометрический метод	5.00	—
262	481734.00	1278339.38	Аналитический метод	5.00	—
263	481733.04	1278340.80	Картометрический метод	5.00	—
264	481730.20	1278345.03	Картометрический метод	5.00	—
265	481720.86	1278358.90	Картометрический метод	5.00	—
266	481720.06	1278360.09	Аналитический метод	5.00	—
267	481720.46	1278361.37	Аналитический метод	0.20	—
268	481725.69	1278362.87	Аналитический метод	0.20	—
269	481732.71	1278362.22	Аналитический метод	0.20	—
270	481735.69	1278366.29	Аналитический метод	0.20	—
271	481740.55	1278372.92	Аналитический метод	0.20	—
272	481724.77	1278385.64	Аналитический метод	0.20	—
273	481723.12	1278387.40	Аналитический метод	0.20	—
274	481707.99	1278379.31	Аналитический метод	0.20	—
275	481714.05	1278375.33	Аналитический метод	0.20	—
276	481710.19	1278369.88	Аналитический метод	5.00	—
277	481707.22	1278372.01	Аналитический метод	5.00	—
278	481708.49	1278375.53	Аналитический метод	5.00	—
279	481703.44	1278380.73	Аналитический метод	5.00	—

280	481700.12	1278377.10	Аналитический метод	5.00	—
281	481693.70	1278381.69	Аналитический метод	5.00	—
282	481676.48	1278394.03	Аналитический метод	5.00	—
283	481668.52	1278407.30	Аналитический метод	5.00	—
284	481669.88	1278409.52	Аналитический метод	0.30	—
285	481676.32	1278406.27	Аналитический метод	0.30	—
286	481681.42	1278404.81	Аналитический метод	0.30	—
287	481701.35	1278397.60	Аналитический метод	0.30	—
288	481709.26	1278404.98	Аналитический метод	0.30	—
289	481684.81	1278435.48	Аналитический метод	0.30	—
290	481684.07	1278435.96	Аналитический метод	0.30	—
291	481679.99	1278441.13	Аналитический метод	0.30	—
292	481678.43	1278442.97	Аналитический метод	0.30	—
293	481679.59	1278444.01	Аналитический метод	0.30	—
294	481672.83	1278457.80	Аналитический метод	0.30	—
295	481670.24	1278455.73	Аналитический метод	0.30	—
296	481658.22	1278437.13	Аналитический метод	0.30	—
297	481655.87	1278434.01	Аналитический метод	0.30	—
298	481654.34	1278430.97	Аналитический метод	5.00	—
299	481652.94	1278433.31	Картометрический метод	5.00	—
300	481652.11	1278434.71	Картометрический метод	5.00	—
301	481645.32	1278422.92	Картометрический метод	5.00	—
302	481635.89	1278406.57	Картометрический метод	5.00	—
303	481634.59	1278404.31	Картометрический метод	5.00	—
304	481627.24	1278391.53	Картометрический метод	5.00	—
305	481620.11	1278379.15	Картометрический метод	5.00	—
306	481611.75	1278364.68	Картометрический метод	5.00	—
307	481597.81	1278371.23	Картометрический метод	5.00	—
308	481584.34	1278377.68	Картометрический метод	5.00	—

309	481583.99	1278377.87	Картометрический метод	5.00	—
310	481583.55	1278378.18	Картометрический метод	5.00	—
311	481553.67	1278399.02	Картометрический метод	5.00	—
312	481554.49	1278399.74	Аналитический метод	0.50	—
313	481575.04	1278442.87	Аналитический метод	0.50	—
314	481576.64	1278464.36	Картометрический метод	5.00	—
315	481577.85	1278480.58	Аналитический метод	5.00	—
316	481615.00	1278557.74	Аналитический метод	5.00	—
317	481590.50	1278584.00	Картометрический метод	5.00	—
318	481568.52	1278607.10	Картометрический метод	5.00	—
319	481529.15	1278643.01	Картометрический метод	5.00	—
320	481529.07	1278643.08	Картометрический метод	5.00	—
321	481472.31	1278627.59	Картометрический метод	5.00	—
322	481458.31	1278623.78	Аналитический метод	0.50	—
323	481439.83	1278618.26	Аналитический метод	0.50	—
324	481419.78	1278608.80	Аналитический метод	0.50	—
325	481402.89	1278588.08	Аналитический метод	0.50	—
326	481377.79	1278577.30	Аналитический метод	0.50	—
327	481377.24	1278577.07	Аналитический метод	2.50	—
328	481377.64	1278575.23	Картометрический метод	5.00	—
329	481380.64	1278561.44	Аналитический метод	0.20	—
330	481379.83	1278559.57	Аналитический метод	0.20	—
331	481378.69	1278557.60	Картометрический метод	5.00	—
332	481373.93	1278549.16	Картометрический метод	5.00	—
333	481373.10	1278547.93	Картометрический метод	5.00	—
334	481348.76	1278574.41	Картометрический метод	5.00	—
335	481340.29	1278585.46	Картометрический метод	5.00	—
336	481331.05	1278597.52	Картометрический метод	5.00	—
337	481316.25	1278616.82	Картометрический метод	5.00	—
338	481302.41	1278637.29	Картометрический метод	5.00	—

			метод		
339	481288.89	1278657.29	Картометрический метод	5.00	—
340	481269.34	1278691.02	Аналитический метод	0.20	—
341	481267.98	1278691.54	Аналитический метод	0.20	—
342	481265.74	1278694.30	Аналитический метод	0.20	—
343	481256.13	1278711.23	Аналитический метод	0.20	—
344	481252.22	1278725.86	Аналитический метод	0.20	—
345	481250.52	1278726.67	Картометрический метод	5.00	—
346	481241.40	1278742.97	Картометрический метод	5.00	—
347	481231.40	1278765.88	Картометрический метод	5.00	—
348	481220.37	1278791.15	Картометрический метод	5.00	—
349	481214.16	1278807.87	Картометрический метод	5.00	—
350	481212.64	1278811.95	Картометрический метод	5.00	—
351	481204.10	1278834.91	Картометрический метод	5.00	—
352	481190.26	1278880.20	Картометрический метод	5.00	—
353	481188.62	1278887.01	Картометрический метод	5.00	—
354	481180.77	1278919.47	Картометрический метод	5.00	—
355	481180.48	1278920.67	Картометрический метод	5.00	—
356	481179.12	1278928.04	Картометрический метод	5.00	—
357	481176.63	1278941.41	Картометрический метод	5.00	—
358	481170.77	1278972.95	Картометрический метод	5.00	—
359	481164.72	1279022.80	Картометрический метод	5.00	—
360	481161.82	1279068.83	Картометрический метод	5.00	—
361	481161.62	1279119.11	Картометрический метод	5.00	—
362	481162.42	1279130.29	Картометрический метод	5.00	—
363	481163.60	1279146.97	Картометрический метод	5.00	—
364	481165.17	1279168.97	Картометрический метод	5.00	—
365	481167.16	1279196.98	Картометрический метод	5.00	—
366	481172.82	1279227.22	Картометрический метод	5.00	—
367	481175.31	1279240.54	Аналитический метод	5.00	—

			метод		
368	481193.43	1279337.40	Картометрический метод	5.00	—
369	481196.60	1279354.37	Картометрический метод	5.00	—
370	481205.08	1279399.70	Картометрический метод	5.00	—
371	481212.31	1279398.27	Картометрический метод	5.00	—
372	481215.03	1279397.71	Картометрический метод	5.00	—
373	481224.37	1279395.86	Картометрический метод	5.00	—
374	481240.16	1279392.73	Картометрический метод	5.00	—
375	481234.25	1279367.60	Картометрический метод	5.00	—
376	481239.92	1279366.48	Картометрический метод	5.00	—
377	481257.65	1279361.23	Картометрический метод	5.00	—
378	481262.05	1279360.21	Картометрический метод	5.00	—
379	481264.85	1279372.65	Картометрический метод	5.00	—
380	481264.90	1279372.64	Картометрический метод	5.00	—
381	481268.25	1279387.15	Картометрический метод	5.00	—
382	481283.29	1279384.17	Картометрический метод	5.00	—
383	481283.53	1279384.12	Картометрический метод	5.00	—
384	481283.96	1279384.02	Картометрический метод	5.00	—
385	481298.18	1279447.85	Картометрический метод	5.00	—
386	481300.85	1279447.56	Аналитический метод	0.20	—
387	481300.89	1279447.88	Картометрический метод	5.00	—
388	481362.27	1279445.69	Картометрический метод	5.00	—
389	481364.60	1279454.18	Аналитический метод	0.20	—
390	481367.97	1279466.37	Аналитический метод	5.00	—
391	481368.32	1279467.64	Аналитический метод	0.20	—
392	481367.26	1279467.93	Аналитический метод	0.20	—
393	481374.78	1279487.66	Аналитический метод	0.20	—
394	481375.06	1279490.12	Аналитический метод	0.20	—
395	481379.12	1279507.34	Аналитический метод	0.20	—
396	481378.84	1279510.52	Аналитический метод	0.20	—

			метод		
397	481377.06	1279513.41	Аналитический метод	0.20	—
398	481354.39	1279535.65	Картометрический метод	5.00	—
399	481360.16	1279567.76	Аналитический метод	0.30	—
400	481365.83	1279605.54	Картометрический метод	5.00	—
401	481367.56	1279620.45	Картометрический метод	5.00	—
402	481396.17	1279619.10	Картометрический метод	5.00	—
403	481399.15	1279618.96	Картометрический метод	5.00	—
404	481400.55	1279613.07	Картометрический метод	5.00	—
405	481405.17	1279593.50	Картометрический метод	5.00	—
406	481411.00	1279568.82	Картометрический метод	5.00	—
407	481413.15	1279559.73	Картометрический метод	5.00	—
408	481419.63	1279532.31	Картометрический метод	5.00	—
409	481422.38	1279520.68	Картометрический метод	5.00	—
410	481423.12	1279517.52	Картометрический метод	5.00	—
411	481424.68	1279510.83	Картометрический метод	5.00	—
412	481429.58	1279489.85	Картометрический метод	5.00	—
413	481422.60	1279486.23	Картометрический метод	5.00	—
414	481422.37	1279487.29	Аналитический метод	5.00	—
415	481419.94	1279500.28	Аналитический метод	0.20	—
416	481399.63	1279475.28	Аналитический метод	0.20	—
417	481387.20	1279458.84	Аналитический метод	0.20	—
418	481373.83	1279441.16	Аналитический метод	0.20	—
419	481383.85	1279441.97	Картометрический метод	5.00	—
420	481375.30	1279431.94	Картометрический метод	5.00	—
421	481372.06	1279432.03	Картометрический метод	5.00	—
422	481369.29	1279407.24	Аналитический метод	0.20	—
423	481368.24	1279398.13	Аналитический метод	0.10	—
424	481366.25	1279379.95	Аналитический метод	0.10	—
425	481365.65	1279374.07	Картометрический метод	5.00	—

			метод		
426	481365.21	1279369.94	Аналитический метод	0.20	—
427	481361.00	1279332.04	Картометрический метод	5.00	—
428	481357.37	1279332.98	Картометрический метод	5.00	—
429	481354.94	1279333.63	Аналитический метод	0.10	—
430	481357.24	1279351.94	Аналитический метод	5.00	—
431	481364.52	1279409.93	Аналитический метод	5.00	—
432	481365.47	1279417.50	Аналитический метод	0.10	—
433	481364.26	1279420.38	Аналитический метод	0.10	—
434	481360.72	1279425.27	Аналитический метод	0.10	—
435	481321.00	1279376.92	Аналитический метод	0.10	—
436	481314.59	1279344.16	Аналитический метод	0.10	—
437	481320.89	1279342.47	Аналитический метод	0.30	—
438	481319.98	1279339.52	Аналитический метод	0.30	—
439	481318.05	1279338.02	Аналитический метод	0.30	—
440	481315.27	1279326.82	Аналитический метод	0.30	—
441	481311.84	1279312.41	Аналитический метод	0.20	—
442	481311.61	1279311.50	Картометрический метод	5.00	—
443	481304.19	1279308.35	Картометрический метод	5.00	—
444	481294.99	1279278.00	Картометрический метод	5.00	—
445	481300.76	1279277.01	Картометрический метод	5.00	—
446	481300.13	1279274.35	Картометрический метод	5.00	—
447	481296.71	1279260.12	Картометрический метод	5.00	—
448	481295.13	1279247.71	Аналитический метод	0.30	—
449	481293.82	1279236.69	Картометрический метод	5.00	—
450	481287.00	1279237.00	Картометрический метод	5.00	—
451	481273.49	1279187.11	Аналитический метод	5.00	—
452	481273.49	1279171.75	Аналитический метод	5.00	—
453	481268.88	1279170.12	Аналитический метод	5.00	—
454	481268.85	1279170.00	Картометрический метод	5.00	—

455	481260.99	1279141.00	Картометрический метод	5.00	—
456	481223.39	1279136.74	Аналитический метод	5.00	—
457	481205.69	1279136.04	Аналитический метод	5.00	—
458	481205.06	1279136.01	Аналитический метод	0.10	—
459	481212.06	1279103.03	Аналитический метод	0.10	—
460	481215.42	1279099.92	Аналитический метод	0.10	—
461	481218.45	1279098.03	Аналитический метод	0.10	—
462	481225.91	1279096.52	Аналитический метод	0.10	—
463	481236.13	1279097.27	Аналитический метод	0.10	—
464	481238.13	1279097.61	Аналитический метод	0.10	—
465	481251.93	1279098.02	Аналитический метод	0.10	—
466	481252.17	1279112.61	Аналитический метод	0.10	—
467	481254.93	1279113.55	Аналитический метод	0.10	—
468	481255.34	1279118.55	Аналитический метод	5.00	—
469	481266.11	1279120.20	Аналитический метод	5.00	—
470	481265.06	1279117.03	Аналитический метод	5.00	—
471	481266.06	1279117.03	Аналитический метод	5.00	—
472	481265.06	1279110.03	Аналитический метод	5.00	—
473	481267.06	1279110.03	Аналитический метод	5.00	—
474	481263.06	1279096.03	Аналитический метод	5.00	—
475	481261.06	1279088.03	Аналитический метод	5.00	—
476	481263.06	1279085.03	Аналитический метод	5.00	—
477	481262.06	1279077.03	Аналитический метод	5.00	—
478	481289.05	1279066.04	Аналитический метод	5.00	—
479	481291.06	1279075.03	Аналитический метод	5.00	—
480	481333.05	1279064.03	Аналитический метод	5.00	—
481	481336.95	1279076.76	Аналитический метод	5.00	—
482	481352.23	1279072.51	Аналитический метод	0.30	—
483	481352.63	1279073.20	Аналитический метод	0.30	—

484	481356.41	1279077.14	Аналитический метод	0.30	—
485	481363.42	1279090.68	Аналитический метод	0.30	—
486	481369.18	1279098.88	Аналитический метод	0.30	—
487	481369.74	1279108.38	Аналитический метод	0.30	—
488	481369.90	1279116.30	Аналитический метод	0.20	—
489	481370.34	1279122.49	Аналитический метод	0.20	—
490	481370.44	1279122.65	Аналитический метод	5.00	—
491	481373.71	1279122.57	Картометрический метод	5.00	—
492	481373.76	1279121.76	Аналитический метод	0.20	—
493	481373.41	1279080.42	Аналитический метод	0.20	—
494	481411.66	1279090.21	Аналитический метод	0.20	—
495	481413.29	1279104.79	Аналитический метод	5.00	—
496	481423.38	1279097.11	Картометрический метод	5.00	—
497	481423.08	1279091.74	Аналитический метод	0.30	—
498	481444.05	1279090.71	Аналитический метод	0.30	—
499	481464.23	1279100.28	Аналитический метод	0.30	—
500	481464.30	1279102.26	Аналитический метод	5.00	—
501	481464.38	1279104.35	Картометрический метод	5.00	—
502	481468.15	1279106.95	Картометрический метод	5.00	—
503	481468.44	1279107.15	Картометрический метод	5.00	—
504	481472.75	1279110.20	Картометрический метод	5.00	—
505	481473.96	1279111.38	Картометрический метод	5.00	—
506	481474.06	1279114.04	Картометрический метод	5.00	—
507	481474.05	1279130.03	Аналитический метод	5.00	—
508	481472.76	1279130.11	Аналитический метод	5.00	—
509	481472.62	1279130.15	Картометрический метод	5.00	—
510	481472.67	1279130.85	Аналитический метод	5.00	—
511	481475.13	1279130.76	Аналитический метод	0.30	—
512	481474.84	1279134.24	Аналитический метод	0.30	—

			метод		
513	481474.02	1279144.96	Аналитический метод	0.30	—
514	481472.15	1279144.63	Аналитический метод	0.30	—
515	481474.50	1279171.11	Аналитический метод	0.30	—
516	481471.65	1279171.51	Аналитический метод	0.20	—
517	481473.65	1279201.09	Аналитический метод	5.00	—
518	481474.05	1279201.03	Аналитический метод	5.00	—
519	481480.06	1279240.04	Аналитический метод	5.00	—
520	481471.06	1279242.03	Аналитический метод	5.00	—
521	481472.06	1279247.04	Аналитический метод	5.00	—
522	481464.05	1279251.03	Аналитический метод	5.00	—
523	481451.05	1279255.04	Картометрический метод	5.00	—
524	481429.26	1279260.03	Картометрический метод	5.00	—
525	481361.88	1279272.36	Картометрический метод	5.00	—
526	481351.59	1279274.93	Картометрический метод	5.00	—
527	481354.21	1279287.94	Картометрический метод	5.00	—
528	481354.24	1279288.09	Аналитический метод	0.20	—
529	481356.66	1279296.25	Аналитический метод	0.20	—
530	481356.49	1279296.31	Картометрический метод	5.00	—
531	481363.88	1279322.09	Картометрический метод	5.00	—
532	481365.62	1279328.26	Картометрический метод	5.00	—
533	481366.08	1279330.10	Картометрический метод	5.00	—
534	481391.37	1279323.23	Аналитический метод	5.00	—
535	481395.99	1279322.00	Аналитический метод	5.00	—
536	481408.06	1279324.03	Аналитический метод	5.00	—
537	481408.38	1279324.43	Картометрический метод	5.00	—
538	481410.99	1279326.00	Аналитический метод	5.00	—
539	481413.57	1279334.58	Картометрический метод	5.00	—
540	481415.31	1279340.37	Картометрический метод	5.00	—
541	481416.06	1279343.04	Картометрический метод	5.00	—

542	481420.05	1279358.03	Аналитический метод	5.00	—
543	481419.99	1279358.06	Аналитический метод	0.10	—
544	481422.20	1279369.09	Аналитический метод	0.10	—
545	481423.99	1279378.00	Аналитический метод	0.10	—
546	481438.13	1279377.06	Картометрический метод	5.00	—
547	481438.99	1279377.00	Аналитический метод	5.00	—
548	481439.26	1279380.89	Картометрический метод	5.00	—
549	481442.73	1279429.41	Картометрический метод	5.00	—
550	481462.50	1279341.88	Аналитический метод	5.00	—
551	481477.64	1279277.20	Картометрический метод	5.00	—
552	481497.13	1279285.23	Картометрический метод	5.00	—
553	481509.83	1279290.46	Аналитический метод	0.10	—
554	481572.73	1279291.49	Аналитический метод	0.10	—
555	481594.33	1279284.30	Аналитический метод	0.10	—
556	481607.14	1279248.77	Аналитический метод	0.10	—
557	481632.75	1279237.26	Аналитический метод	0.10	—
558	481633.64	1279236.88	Аналитический метод	0.10	—
559	481712.69	1279244.14	Аналитический метод	0.10	—
560	481725.22	1279198.99	Аналитический метод	0.10	—
561	481747.28	1279190.21	Аналитический метод	0.10	—
562	481773.36	1279181.49	Аналитический метод	0.10	—
563	481781.52	1279223.61	Аналитический метод	0.10	—
564	481780.54	1279236.68	Аналитический метод	0.10	—
565	481779.44	1279264.66	Аналитический метод	0.10	—
566	481778.85	1279315.40	Аналитический метод	0.10	—
567	481798.52	1279319.57	Аналитический метод	0.10	—
568	481800.18	1279319.92	Аналитический метод	0.10	—
569	481802.06	1279329.64	Аналитический метод	0.10	—
570	481794.52	1279339.08	Аналитический метод	0.10	—

571	481751.26	1279361.28	Аналитический метод	0.10	—
572	481748.68	1279361.00	Аналитический метод	5.00	—
573	481748.93	1279362.37	Картометрический метод	5.00	—
574	481749.50	1279365.50	Аналитический метод	5.00	—
575	481750.77	1279366.71	Аналитический метод	5.00	—
576	481753.63	1279365.83	Картометрический метод	5.00	—
577	481768.51	1279361.26	Аналитический метод	5.00	—
578	481764.97	1279374.92	Аналитический метод	5.00	—
579	481766.69	1279375.48	Аналитический метод	5.00	—
580	481767.27	1279373.49	Аналитический метод	0.20	—
581	481769.21	1279361.95	Аналитический метод	0.20	—
582	481769.66	1279357.88	Аналитический метод	0.20	—
583	481781.11	1279358.60	Аналитический метод	0.20	—
584	481780.98	1279361.31	Аналитический метод	0.20	—
585	481780.06	1279369.04	Аналитический метод	0.20	—
586	481778.56	1279373.88	Аналитический метод	5.00	—
587	481779.36	1279373.75	Аналитический метод	5.00	—
588	481779.63	1279373.00	Аналитический метод	0.10	—
589	481780.66	1279369.26	Аналитический метод	0.10	—
590	481781.69	1279361.50	Аналитический метод	0.10	—
591	481781.89	1279358.91	Аналитический метод	0.10	—
592	481789.73	1279359.87	Аналитический метод	0.10	—
593	481795.90	1279373.90	Аналитический метод	0.10	—
594	481792.66	1279386.41	Аналитический метод	0.10	—
595	481786.00	1279402.93	Аналитический метод	0.10	—
596	481790.05	1279403.62	Аналитический метод	0.20	—
597	481787.34	1279410.97	Аналитический метод	0.20	—
598	481787.18	1279410.92	Аналитический метод	0.20	—
599	481784.85	1279417.49	Аналитический метод	0.20	—

600	481781.46	1279416.26	Аналитический метод	0.20	–
601	481780.51	1279418.89	Аналитический метод	0.10	–
602	481780.67	1279419.31	Аналитический метод	0.10	–
603	481781.30	1279419.84	Аналитический метод	0.10	–
604	481779.60	1279425.10	Аналитический метод	5.00	–
605	481785.63	1279425.96	Картометрический метод	5.00	–
606	481789.28	1279426.48	Картометрический метод	5.00	–
607	481789.84	1279426.56	Картометрический метод	5.00	–
608	481790.31	1279426.63	Картометрический метод	5.00	–
609	481791.86	1279426.85	Аналитический метод	5.00	–
610	481792.31	1279426.37	Аналитический метод	0.30	–
611	481800.58	1279427.65	Картометрический метод	5.00	–
612	481805.41	1279428.40	Картометрический метод	5.00	–
613	481822.84	1279431.10	Картометрический метод	5.00	–
614	481828.70	1279432.01	Картометрический метод	5.00	–
615	481847.28	1279434.89	Аналитический метод	0.30	–
616	481848.42	1279456.37	Аналитический метод	0.10	–
617	481848.33	1279459.51	Аналитический метод	0.10	–
618	481846.45	1279481.70	Аналитический метод	0.10	–
619	481836.06	1279481.20	Аналитический метод	0.10	–
620	481830.06	1279480.89	Аналитический метод	0.10	–
621	481829.64	1279480.91	Аналитический метод	5.00	–
622	481828.92	1279483.63	Картометрический метод	5.00	–
623	481828.74	1279484.31	Картометрический метод	5.00	–
624	481824.34	1279501.01	Аналитический метод	5.00	–
625	481826.25	1279501.38	Аналитический метод	0.20	–
626	481825.97	1279505.08	Аналитический метод	0.20	–
627	481825.39	1279510.78	Аналитический метод	0.20	–
628	481847.84	1279513.38	Аналитический метод	0.30	–

629	481845.02	1279552.62	Аналитический метод	0.30	—
630	481821.11	1279548.14	Аналитический метод	0.20	—
631	481812.33	1279546.56	Аналитический метод	5.00	—
632	481811.34	1279550.30	Картометрический метод	5.00	—
633	481811.06	1279551.37	Картометрический метод	5.00	—
634	481802.00	1279585.75	Аналитический метод	5.00	—
635	481797.87	1279601.11	Картометрический метод	5.00	—
636	481796.08	1279600.62	Картометрический метод	5.00	—
637	481795.19	1279600.38	Картометрический метод	5.00	—
638	481791.01	1279599.24	Картометрический метод	5.00	—
639	481790.18	1279599.06	Картометрический метод	5.00	—
640	481789.74	1279598.97	Картометрический метод	5.00	—
641	481789.65	1279598.95	Картометрический метод	5.00	—
642	481787.19	1279622.74	Аналитический метод	0.20	—
643	481786.46	1279631.95	Аналитический метод	5.00	—
644	481785.07	1279649.41	Аналитический метод	0.20	—
645	481782.95	1279676.08	Аналитический метод	0.20	—
646	481755.47	1279673.51	Аналитический метод	0.20	—
647	481731.59	1279671.28	Аналитический метод	5.00	—
648	481731.00	1279677.75	Аналитический метод	5.00	—
649	481727.50	1279691.88	Аналитический метод	5.00	—
650	481725.23	1279700.79	Аналитический метод	5.00	—
651	481724.38	1279707.15	Аналитический метод	0.20	—
652	481723.65	1279707.03	Аналитический метод	5.00	—
653	481718.63	1279726.75	Аналитический метод	5.00	—
654	481720.72	1279727.22	Аналитический метод	0.10	—
655	481716.17	1279744.12	Аналитический метод	0.10	—
656	481714.33	1279743.67	Аналитический метод	5.00	—
657	481714.07	1279744.66	Аналитический метод	5.00	—
658	481715.71	1279745.03	Аналитический метод	0.30	—

			метод		
659	481711.32	1279760.63	Аналитический метод	0.30	—
660	481710.09	1279760.30	Аналитический метод	5.00	—
661	481709.98	1279760.72	Аналитический метод	5.00	—
662	481711.80	1279761.19	Аналитический метод	0.30	—
663	481704.25	1279787.98	Аналитический метод	0.30	—
664	481703.10	1279787.78	Аналитический метод	5.00	—
665	481703.03	1279788.06	Аналитический метод	5.00	—
666	481703.95	1279788.40	Аналитический метод	5.00	—
667	481702.36	1279794.30	Аналитический метод	5.00	—
668	481698.54	1279808.29	Аналитический метод	5.00	—
669	481697.88	1279808.07	Аналитический метод	5.00	—
670	481694.26	1279821.98	Аналитический метод	5.00	—
671	481694.82	1279822.13	Аналитический метод	0.30	—
672	481687.52	1279851.94	Картометрический метод	5.00	—
673	481685.48	1279864.15	Картометрический метод	5.00	—
674	481682.40	1279881.67	Картометрический метод	5.00	—
675	481679.92	1279895.83	Картометрический метод	5.00	—
676	481676.67	1279914.29	Картометрический метод	5.00	—
677	481675.58	1279920.55	Картометрический метод	5.00	—
678	481671.00	1279946.62	Аналитический метод	5.00	—
679	481740.00	1279962.63	Аналитический метод	5.00	—
680	481739.34	1279965.03	Аналитический метод	5.00	—
681	481744.02	1279966.10	Аналитический метод	0.30	—
682	481736.71	1279997.60	Аналитический метод	0.30	—
683	481690.71	1279989.70	Аналитический метод	0.30	—
684	481691.02	1279988.70	Аналитический метод	0.30	—
685	481682.32	1279986.70	Аналитический метод	0.30	—
686	481682.81	1279982.79	Аналитический метод	0.30	—
687	481668.48	1279979.65	Аналитический метод	0.30	—

			метод		
688	481668.76	1279978.39	Аналитический метод	5.00	—
689	481667.24	1279978.15	Картометрический метод	5.00	—
690	481665.50	1279977.87	Аналитический метод	5.00	—
691	481653.25	1280034.33	Картометрический метод	5.00	—
692	481626.25	1280158.78	Картометрический метод	5.00	—
693	481625.29	1280163.24	Картометрический метод	5.00	—
694	481629.39	1280163.96	Аналитический метод	0.20	—
695	481630.33	1280164.12	Аналитический метод	5.00	—
696	481650.60	1280167.71	Аналитический метод	0.20	—
697	481651.94	1280170.83	Аналитический метод	0.20	—
698	481666.93	1280172.00	Аналитический метод	0.20	—
699	481694.71	1280174.17	Аналитический метод	0.30	—
700	481696.37	1280177.48	Аналитический метод	0.30	—
701	481696.33	1280178.20	Аналитический метод	5.00	—
702	481702.50	1280178.62	Аналитический метод	5.00	—
703	481698.49	1280235.62	Аналитический метод	5.00	—
704	481698.00	1280246.00	Аналитический метод	5.00	—
705	481718.47	1280252.57	Аналитический метод	5.00	—
706	481752.80	1280256.67	Аналитический метод	0.10	—
707	481759.02	1280257.41	Аналитический метод	0.10	—
708	481763.51	1280252.32	Аналитический метод	0.10	—
709	481769.93	1280249.82	Аналитический метод	0.10	—
710	481781.75	1280251.49	Аналитический метод	0.10	—
711	481791.55	1280254.35	Картометрический метод	5.00	—
712	481800.17	1280226.90	Картометрический метод	5.00	—
713	481805.71	1280208.14	Аналитический метод	0.20	—
714	481806.92	1280206.87	Аналитический метод	0.10	—
715	481809.49	1280198.63	Аналитический метод	0.10	—
716	481814.89	1280181.53	Аналитический метод	5.00	—

			метод		
717	481816.90	1280175.17	Аналитический метод	0.10	—
718	481854.77	1280191.38	Аналитический метод	0.10	—
719	481866.08	1280197.85	Аналитический метод	5.00	—
720	481897.49	1280207.87	Аналитический метод	5.00	—
721	481876.57	1280225.95	Картометрический метод	5.00	—
722	481872.69	1280230.78	Аналитический метод	0.10	—
723	481871.56	1280230.31	Аналитический метод	5.00	—
724	481869.60	1280232.00	Картометрический метод	5.00	—
725	481872.57	1280233.64	Аналитический метод	0.20	—
726	481861.78	1280247.31	Аналитический метод	5.00	—
727	481863.51	1280248.80	Аналитический метод	5.00	—
728	481842.75	1280270.24	Аналитический метод	5.00	—
729	481832.78	1280277.32	Картометрический метод	5.00	—
730	481823.45	1280290.24	Аналитический метод	0.30	—
731	481819.04	1280295.42	Аналитический метод	0.30	—
732	481809.67	1280303.30	Аналитический метод	0.30	—
733	481802.36	1280309.07	Аналитический метод	0.30	—
734	481798.03	1280313.18	Аналитический метод	0.30	—
735	481794.63	1280320.77	Аналитический метод	0.30	—
736	481787.47	1280332.71	Аналитический метод	0.30	—
737	481771.58	1280324.96	Аналитический метод	5.00	—
738	481762.69	1280333.87	Картометрический метод	5.00	—
739	481713.70	1280332.49	Аналитический метод	0.20	—
740	481711.50	1280378.03	Аналитический метод	0.20	—
741	481691.68	1280378.42	Аналитический метод	0.20	—
742	481690.97	1280394.15	Аналитический метод	0.20	—
743	481690.07	1280414.17	Аналитический метод	0.20	—
744	481650.33	1280428.33	Аналитический метод	0.20	—
745	481650.52	1280403.16	Аналитический метод	0.20	—

			метод		
746	481650.69	1280380.16	Аналитический метод	0.20	—
747	481691.93	1280372.84	Аналитический метод	0.20	—
748	481693.04	1280352.52	Аналитический метод	0.20	—
749	481693.67	1280334.24	Аналитический метод	5.00	—
750	481648.00	1280321.63	Аналитический метод	5.00	—
751	481649.49	1280404.12	Аналитический метод	5.00	—
752	481642.70	1280405.54	Аналитический метод	5.00	—
753	481642.69	1280421.98	Аналитический метод	0.20	—
754	481642.57	1280442.96	Аналитический метод	0.20	—
755	481622.64	1280444.33	Аналитический метод	0.20	—
756	481622.39	1280432.77	Аналитический метод	0.20	—
757	481622.16	1280432.39	Аналитический метод	5.00	—
758	481622.07	1280440.64	Аналитический метод	5.00	—
759	481618.01	1280456.59	Аналитический метод	5.00	—
760	481615.33	1280459.43	Аналитический метод	5.00	—
761	481565.54	1280456.63	Аналитический метод	5.00	—
762	481563.73	1280443.35	Аналитический метод	5.00	—
763	481558.50	1280449.13	Аналитический метод	5.00	—
764	481535.49	1280474.37	Аналитический метод	5.00	—
765	481534.03	1280474.71	Картометрический метод	5.00	—
766	481527.42	1280476.70	Картометрический метод	5.00	—
767	481515.77	1280483.45	Картометрический метод	5.00	—
768	481511.12	1280490.36	Картометрический метод	5.00	—
769	481510.67	1280492.77	Картометрический метод	5.00	—
770	481513.36	1280498.82	Картометрический метод	5.00	—
771	481512.46	1280499.42	Картометрический метод	5.00	—
772	481510.45	1280504.46	Картометрический метод	5.00	—
773	481509.17	1280507.67	Картометрический метод	5.00	—
774	481503.42	1280522.07	Картометрический метод	5.00	—

			метод		
775	481495.86	1280541.05	Картометрический метод	5.00	—
776	481483.71	1280571.53	Картометрический метод	5.00	—
777	481481.99	1280579.76	Аналитический метод	5.00	—
778	481437.45	1280802.96	Аналитический метод	0.30	—
779	481429.81	1280838.09	Картометрический метод	5.00	—
780	481404.23	1280954.37	Картометрический метод	5.00	—
781	481363.67	1280947.40	Картометрический метод	5.00	—
782	481320.20	1280939.92	Картометрический метод	5.00	—
783	481308.33	1280937.88	Картометрический метод	5.00	—
784	481301.24	1280936.94	Картометрический метод	5.00	—
785	481296.29	1280936.29	Картометрический метод	5.00	—
786	481289.58	1280933.43	Картометрический метод	5.00	—
787	481263.99	1280912.02	Картометрический метод	5.00	—
788	481258.80	1280906.33	Картометрический метод	5.00	—
789	481238.76	1280884.35	Картометрический метод	5.00	—
790	481230.38	1280876.10	Картометрический метод	5.00	—
791	481229.47	1280878.40	Аналитический метод	0.10	—
792	481222.85	1280895.48	Аналитический метод	0.10	—
793	481220.87	1280894.65	Аналитический метод	0.10	—
794	481220.48	1280902.10	Аналитический метод	0.10	—
795	481219.75	1280908.63	Аналитический метод	0.10	—
796	481215.62	1280926.13	Аналитический метод	0.10	—
797	481215.05	1280929.87	Картометрический метод	5.00	—
798	481210.87	1280929.09	Аналитический метод	0.20	—
799	481203.27	1280928.30	Аналитический метод	0.20	—
800	481197.22	1280927.91	Аналитический метод	0.20	—
801	481194.12	1280928.02	Аналитический метод	0.20	—
802	481190.03	1280928.78	Аналитический метод	0.20	—
803	481174.70	1280933.84	Картометрический метод	5.00	—

			метод		
804	481168.23	1280934.55	Картометрический метод	5.00	—
805	481159.49	1280935.79	Аналитический метод	0.10	—
806	481144.80	1280938.10	Аналитический метод	0.10	—
807	481131.15	1280940.89	Картометрический метод	5.00	—
808	481126.54	1280941.78	Картометрический метод	5.00	—
809	481064.00	1280948.08	Картометрический метод	5.00	—
810	481033.57	1280949.03	Картометрический метод	5.00	—
811	481017.75	1280949.52	Картометрический метод	5.00	—
812	480954.33	1280951.49	Картометрический метод	5.00	—
813	480925.55	1280952.39	Картометрический метод	5.00	—
814	480901.19	1280953.15	Картометрический метод	5.00	—
815	480889.84	1280953.81	Картометрический метод	5.00	—
816	480874.95	1280947.82	Картометрический метод	5.00	—
817	480861.90	1280942.37	Картометрический метод	5.00	—
818	480795.29	1280914.58	Картометрический метод	5.00	—
819	480767.74	1280903.52	Картометрический метод	5.00	—
820	480755.20	1280894.47	Картометрический метод	5.00	—
821	480712.83	1280876.02	Картометрический метод	5.00	—
822	480654.49	1280854.31	Картометрический метод	5.00	—
823	480619.88	1280839.34	Картометрический метод	5.00	—
824	480576.93	1280820.12	Картометрический метод	5.00	—
825	480487.44	1280775.89	Картометрический метод	5.00	—
826	480476.87	1280771.65	Картометрический метод	5.00	—
827	480363.44	1280715.84	Картометрический метод	5.00	—
828	480335.00	1280751.78	Аналитический метод	0.30	—
829	480327.60	1280762.19	Аналитический метод	0.20	—
830	480327.09	1280762.82	Аналитический метод	0.20	—
831	480326.35	1280762.27	Аналитический метод	0.20	—
832	480321.76	1280768.68	Аналитический метод	0.20	—

			метод		
833	480318.35	1280773.97	Аналитический метод	0.20	—
834	480302.31	1280806.08	Картометрический метод	5.00	—
835	480298.42	1280815.81	Аналитический метод	0.30	—
836	480291.48	1280829.74	Аналитический метод	0.30	—
837	480290.28	1280832.48	Аналитический метод	0.30	—
838	480290.74	1280832.84	Аналитический метод	0.30	—
839	480289.19	1280835.73	Аналитический метод	0.10	—
840	480288.36	1280835.27	Аналитический метод	0.10	—
841	480286.03	1280839.83	Аналитический метод	0.10	—
842	480283.63	1280844.53	Аналитический метод	0.20	—
843	480279.09	1280860.16	Картометрический метод	5.00	—
844	480276.41	1280870.33	Аналитический метод	0.20	—
845	480275.31	1280873.46	Аналитический метод	0.20	—
846	480275.27	1280873.71	Аналитический метод	0.10	—
847	480274.83	1280876.35	Аналитический метод	0.10	—
848	480273.67	1280878.81	Аналитический метод	0.10	—
849	480272.78	1280885.19	Аналитический метод	0.10	—
850	480272.29	1280886.99	Аналитический метод	0.20	—
851	480271.58	1280889.54	Аналитический метод	0.10	—
852	480269.06	1280896.64	Аналитический метод	0.10	—
853	480263.21	1280907.42	Аналитический метод	0.10	—
854	480261.79	1280909.65	Аналитический метод	0.10	—
855	480270.42	1280914.43	Картометрический метод	5.00	—
856	480271.25	1280918.82	Картометрический метод	5.00	—
857	480269.23	1280927.82	Картометрический метод	5.00	—
858	480189.65	1281048.21	Картометрический метод	5.00	—
859	480165.39	1281085.10	Картометрический метод	5.00	—
860	480156.98	1281081.86	Аналитический метод	0.30	—
861	480146.74	1281104.45	Аналитический метод	0.30	—

862	480130.18	1281098.42	Картометрический метод	5.00	—
863	480110.72	1281125.98	Картометрический метод	5.00	—
864	480078.25	1281105.17	Картометрический метод	5.00	—
865	480107.65	1281063.05	Картометрический метод	5.00	—
866	480100.07	1281060.16	Аналитический метод	0.30	—
867	480063.62	1281043.98	Аналитический метод	0.30	—
868	480053.62	1281038.35	Картометрический метод	5.00	—
869	480012.27	1281015.07	Картометрический метод	5.00	—
870	480005.61	1281011.33	Картометрический метод	5.00	—
871	479983.33	1280999.07	Картометрический метод	5.00	—
872	479978.06	1280992.23	Картометрический метод	5.00	—
873	479972.90	1280985.52	Картометрический метод	5.00	—
874	479967.18	1280981.62	Картометрический метод	5.00	—
875	479929.74	1280956.15	Картометрический метод	5.00	—
876	479920.55	1280950.24	Картометрический метод	5.00	—
877	479910.09	1280941.69	Картометрический метод	5.00	—
878	479919.56	1280929.03	Картометрический метод	5.00	—
879	479927.63	1280919.22	Картометрический метод	5.00	—
880	479936.75	1280910.05	Аналитический метод	0.30	—
881	479938.50	1280907.09	Аналитический метод	0.20	—
882	479939.50	1280905.93	Аналитический метод	0.20	—
883	479944.94	1280894.69	Аналитический метод	0.20	—
884	479949.22	1280885.82	Аналитический метод	0.20	—
885	479949.88	1280884.47	Аналитический метод	0.30	—
886	479959.28	1280862.62	Аналитический метод	0.30	—
887	479963.30	1280854.73	Картометрический метод	5.00	—
888	479946.39	1280843.48	Картометрический метод	5.00	—
889	479948.49	1280840.67	Картометрический метод	5.00	—
890	479929.85	1280828.95	Картометрический метод	5.00	—

891	479891.65	1280808.85	Картометрический метод	5.00	–
892	479881.23	1280801.58	Картометрический метод	5.00	–
893	479876.12	1280807.28	Картометрический метод	5.00	–
894	479871.73	1280811.33	Картометрический метод	5.00	–
895	479866.40	1280813.82	Картометрический метод	5.00	–
896	479860.35	1280814.54	Картометрический метод	5.00	–
897	479856.00	1280814.30	Картометрический метод	5.00	–
898	479849.54	1280813.99	Аналитический метод	0.10	–
899	479842.67	1280813.36	Аналитический метод	0.10	–
900	479837.07	1280811.16	Аналитический метод	0.10	–
901	479834.85	1280810.24	Картометрический метод	5.00	–
902	479830.29	1280807.88	Картометрический метод	5.00	–
903	479823.70	1280804.45	Картометрический метод	5.00	–
904	479818.99	1280801.62	Картометрический метод	5.00	–
905	479818.95	1280801.65	Аналитический метод	0.10	–
906	479812.68	1280798.44	Аналитический метод	0.10	–
907	479805.34	1280794.69	Аналитический метод	0.10	–
908	479799.49	1280791.77	Картометрический метод	5.00	–
909	479797.45	1280790.85	Аналитический метод	0.10	–
910	479796.51	1280790.35	Аналитический метод	0.10	–
911	479789.06	1280786.08	Аналитический метод	0.10	–
912	479781.10	1280781.53	Аналитический метод	0.10	–
913	479768.21	1280774.51	Картометрический метод	5.00	–
914	479755.54	1280765.66	Картометрический метод	5.00	–
915	479744.87	1280756.51	Картометрический метод	5.00	–
916	479730.57	1280746.13	Картометрический метод	5.00	–
917	479716.18	1280736.49	Картометрический метод	5.00	–
918	479699.92	1280727.89	Картометрический метод	5.00	–
919	479682.07	1280717.81	Картометрический метод	5.00	–

920	479669.25	1280711.28	Картометрический метод	5.00	—
921	479662.81	1280707.73	Картометрический метод	5.00	—
922	479659.44	1280705.44	Картометрический метод	5.00	—
923	479645.50	1280686.49	Картометрический метод	5.00	—
924	479655.60	1280670.19	Аналитический метод	0.10	—
925	479659.22	1280659.54	Аналитический метод	0.10	—
926	479658.42	1280658.79	Аналитический метод	0.10	—
927	479645.79	1280646.84	Аналитический метод	0.10	—
928	479643.26	1280644.51	Аналитический метод	0.10	—
929	479634.13	1280637.13	Аналитический метод	0.10	—
930	479625.19	1280631.91	Картометрический метод	5.00	—
931	479618.93	1280628.91	Картометрический метод	5.00	—
932	479611.58	1280623.19	Картометрический метод	5.00	—
933	479606.20	1280623.48	Картометрический метод	5.00	—
934	479601.42	1280624.96	Картометрический метод	5.00	—
935	479592.75	1280633.25	Картометрический метод	5.00	—
936	479593.03	1280633.50	Аналитический метод	0.20	—
937	479584.20	1280643.54	Картометрический метод	5.00	—
938	479582.54	1280645.90	Аналитический метод	0.20	—
939	479581.70	1280646.74	Картометрический метод	5.00	—
940	479575.21	1280652.47	Аналитический метод	0.10	—
941	479571.15	1280656.06	Аналитический метод	0.10	—
942	479567.90	1280658.93	Аналитический метод	0.10	—
943	479560.14	1280665.72	Аналитический метод	0.10	—
944	479559.10	1280665.60	Аналитический метод	0.10	—
945	479559.05	1280665.54	Аналитический метод	0.10	—
946	479548.35	1280664.27	Аналитический метод	0.10	—
947	479540.47	1280666.24	Аналитический метод	0.10	—
948	479533.89	1280667.81	Аналитический метод	0.10	—

949	479533.22	1280667.05	Аналитический метод	0.10	—
950	479526.53	1280657.98	Аналитический метод	0.10	—
951	479540.39	1280646.34	Аналитический метод	0.10	—
952	479544.06	1280643.27	Аналитический метод	0.10	—
953	479545.58	1280641.99	Аналитический метод	0.10	—
954	479544.98	1280641.48	Аналитический метод	0.10	—
955	479530.89	1280629.41	Аналитический метод	0.10	—
956	479570.82	1280574.15	Аналитический метод	0.10	—
957	479576.81	1280562.80	Аналитический метод	1.00	—
958	479575.63	1280562.03	Аналитический метод	1.00	—
959	479585.11	1280544.89	Аналитический метод	1.00	—
960	479586.29	1280545.58	Аналитический метод	1.00	—
961	479586.61	1280545.21	Аналитический метод	1.00	—
962	479598.65	1280531.13	Аналитический метод	1.00	—
963	479619.12	1280507.22	Аналитический метод	0.10	—
964	479623.74	1280501.09	Аналитический метод	0.10	—
965	479630.25	1280498.15	Аналитический метод	0.10	—
966	479635.34	1280494.03	Аналитический метод	0.10	—
967	479637.57	1280488.01	Аналитический метод	0.10	—
968	479637.69	1280487.68	Аналитический метод	0.10	—
969	479637.30	1280483.81	Аналитический метод	0.10	—
970	479640.64	1280480.09	Аналитический метод	0.10	—
971	479647.55	1280472.40	Аналитический метод	0.10	—
972	479668.31	1280480.77	Аналитический метод	0.10	—
973	479661.10	1280454.59	Аналитический метод	1.00	—
974	479695.99	1280466.48	Аналитический метод	1.00	—
975	479697.89	1280466.10	Аналитический метод	1.00	—
976	479699.98	1280466.13	Аналитический метод	1.00	—
977	479701.77	1280467.17	Аналитический метод	1.00	—

978	479704.81	1280466.75	Аналитический метод	1.00	—
979	479706.67	1280466.89	Аналитический метод	1.00	—
980	479708.60	1280466.27	Аналитический метод	1.00	—
981	479710.74	1280467.37	Аналитический метод	1.00	—
982	479712.95	1280468.07	Аналитический метод	1.00	—
983	479719.09	1280468.55	Аналитический метод	1.00	—
984	479723.29	1280466.89	Аналитический метод	1.00	—
985	479726.67	1280466.61	Аналитический метод	1.00	—
986	479735.32	1280463.99	Аналитический метод	1.00	—
987	479739.32	1280461.92	Аналитический метод	1.00	—
988	479742.22	1280457.99	Аналитический метод	1.00	—
989	479745.25	1280452.33	Аналитический метод	1.00	—
990	479747.19	1280445.01	Аналитический метод	1.00	—
991	479757.14	1280427.32	Аналитический метод	1.00	—
992	479758.80	1280425.46	Аналитический метод	1.00	—
993	479759.83	1280423.73	Аналитический метод	1.00	—
994	479757.63	1280421.45	Аналитический метод	1.00	—
995	479754.52	1280416.90	Аналитический метод	1.00	—
996	479751.28	1280414.83	Аналитический метод	1.00	—
997	479739.55	1280414.14	Аналитический метод	1.00	—
998	479734.87	1280414.27	Аналитический метод	1.00	—
999	479724.80	1280417.40	Аналитический метод	1.00	—
1000	479717.34	1280415.70	Аналитический метод	1.00	—
1001	479712.53	1280416.63	Аналитический метод	1.00	—
1002	479708.22	1280417.89	Аналитический метод	1.00	—
1003	479704.78	1280418.37	Аналитический метод	1.00	—
1004	479702.54	1280417.78	Аналитический метод	1.00	—
1005	479664.52	1280418.08	Аналитический метод	1.00	—
1006	479654.84	1280417.61	Аналитический метод	1.00	—

1007	479648.27	1280415.44	Аналитический метод	1.00	—
1008	479647.57	1280405.78	Аналитический метод	1.00	—
1009	479653.15	1280341.05	Аналитический метод	1.00	—
1010	479653.62	1280315.48	Аналитический метод	1.00	—
1011	479654.90	1280290.44	Аналитический метод	1.00	—
1012	479655.72	1280285.79	Аналитический метод	1.00	—
1013	479655.48	1280264.25	Аналитический метод	1.00	—
1014	479654.55	1280259.47	Аналитический метод	1.00	—
1015	479644.55	1280250.28	Аналитический метод	1.00	—
1016	479642.07	1280248.99	Аналитический метод	1.00	—
1017	479641.44	1280248.81	Аналитический метод	0.30	—
1018	479624.84	1280206.59	Аналитический метод	0.30	—
1019	479624.26	1280142.25	Картометрический метод	5.00	—
1020	479624.25	1280140.72	Аналитический метод	0.10	—
1021	479634.82	1280133.00	Аналитический метод	0.10	—
1022	479635.32	1280129.74	Аналитический метод	0.10	—
1023	479635.33	1280129.63	Картометрический метод	5.00	—
1024	479625.99	1280135.58	Аналитический метод	0.10	—
1025	479591.07	1280066.85	Аналитический метод	0.10	—
1026	479608.58	1279916.89	Аналитический метод	0.10	—
1027	479640.42	1279745.87	Аналитический метод	0.10	—
1028	479729.62	1279498.14	Аналитический метод	0.10	—
1029	479765.55	1279511.30	Картометрический метод	5.00	—
1030	479765.60	1279511.23	Аналитический метод	0.10	—
1031	479773.16	1279493.56	Аналитический метод	0.10	—
1032	479779.39	1279466.22	Аналитический метод	0.10	—
1033	479782.08	1279457.48	Аналитический метод	0.10	—
1034	479784.83	1279444.30	Аналитический метод	0.10	—
1035	479784.27	1279442.17	Аналитический метод	0.10	—

1036	479776.17	1279437.17	Аналитический метод	0.10	—
1037	479771.74	1279436.05	Аналитический метод	0.10	—
1038	479767.82	1279432.96	Аналитический метод	0.10	—
1039	479765.06	1279428.69	Аналитический метод	0.10	—
1040	479762.93	1279421.51	Аналитический метод	0.10	—
1041	479762.04	1279413.77	Аналитический метод	0.10	—
1042	479768.27	1279388.74	Аналитический метод	0.10	—
1043	479771.99	1279372.73	Аналитический метод	1.00	—
1044	479779.10	1279342.11	Аналитический метод	1.00	—
1045	479791.34	1279302.03	Аналитический метод	1.00	—
1046	479800.14	1279281.12	Аналитический метод	1.00	—
1047	479816.65	1279243.97	Аналитический метод	1.00	—
1048	479822.89	1279227.64	Аналитический метод	1.00	—
1049	479827.88	1279218.89	Аналитический метод	1.00	—
1050	479837.07	1279212.95	Аналитический метод	1.00	—
1051	479847.75	1279210.93	Аналитический метод	1.00	—
1052	479855.99	1279210.93	Аналитический метод	1.00	—
1053	479858.90	1279207.34	Аналитический метод	1.00	—
1054	479863.67	1279193.07	Аналитический метод	1.00	—
1055	479864.51	1279188.14	Аналитический метод	1.00	—
1056	479864.79	1279183.32	Аналитический метод	1.00	—
1057	479864.68	1279176.48	Аналитический метод	1.00	—
1058	479864.95	1279173.15	Аналитический метод	1.00	—
1059	479865.91	1279170.12	Аналитический метод	1.00	—
1060	479866.41	1279165.19	Аналитический метод	1.00	—
1061	479865.12	1279162.05	Аналитический метод	1.00	—
1062	479858.90	1279157.90	Аналитический метод	1.00	—
1063	479854.03	1279156.89	Аналитический метод	1.00	—
1064	479850.02	1279151.96	Аналитический метод	1.00	—
1065	479849.62	1279148.50	Аналитический метод	1.00	—

			метод		
1066	479850.73	1279142.83	Аналитический метод	1.00	—
1067	479853.00	1279140.43	Аналитический метод	1.00	—
1068	479852.87	1279138.74	Аналитический метод	1.00	—
1069	479851.58	1279135.01	Аналитический метод	1.00	—
1070	479850.78	1279130.43	Аналитический метод	1.00	—
1071	479850.91	1279127.36	Аналитический метод	1.00	—
1072	479852.61	1279121.97	Аналитический метод	1.00	—
1073	479855.23	1279118.11	Аналитический метод	1.00	—
1074	479858.87	1279116.24	Аналитический метод	1.00	—
1075	479861.91	1279112.76	Аналитический метод	1.00	—
1076	479863.42	1279109.03	Аналитический метод	1.00	—
1077	479869.24	1279102.80	Аналитический метод	1.00	—
1078	479871.83	1279097.54	Аналитический метод	1.00	—
1079	479874.98	1279092.57	Аналитический метод	1.00	—
1080	479878.81	1279078.91	Аналитический метод	1.00	—
1081	479881.07	1279073.66	Аналитический метод	1.00	—
1082	479882.63	1279067.22	Аналитический метод	1.00	—
1083	479884.41	1279055.47	Аналитический метод	1.00	—
1084	479885.56	1279051.51	Аналитический метод	1.00	—
1085	479885.51	1279038.38	Аналитический метод	1.00	—
1086	479883.55	1279027.75	Аналитический метод	1.00	—
1087	479881.60	1279023.31	Аналитический метод	1.00	—
1088	479879.51	1279022.38	Аналитический метод	1.00	—
1089	479877.87	1279020.47	Аналитический метод	1.00	—
1090	479876.80	1279018.15	Аналитический метод	1.00	—
1091	479876.04	1279013.25	Аналитический метод	1.00	—
1092	479876.66	1279000.09	Аналитический метод	1.00	—
1093	479876.57	1278994.40	Аналитический метод	1.00	—
1094	479878.09	1278986.33	Аналитический метод	1.00	—

			метод		
1095	479878.04	1278981.88	Аналитический метод	1.00	—
1096	479877.29	1278977.84	Аналитический метод	1.00	—
1097	479874.31	1278974.01	Аналитический метод	1.00	—
1098	479873.33	1278972.28	Аналитический метод	1.00	—
1099	479873.55	1278954.66	Аналитический метод	1.00	—
1100	479873.33	1278947.90	Аналитический метод	1.00	—
1101	479874.00	1278939.05	Аналитический метод	1.00	—
1102	479873.78	1278934.73	Аналитический метод	1.00	—
1103	479875.46	1278919.57	Аналитический метод	1.00	—
1104	479875.78	1278907.99	Аналитический метод	1.00	—
1105	479877.20	1278889.00	Аналитический метод	1.00	—
1106	479878.45	1278883.49	Аналитический метод	1.00	—
1107	479878.94	1278874.73	Аналитический метод	1.00	—
1108	479879.87	1278869.26	Аналитический метод	1.00	—
1109	479880.30	1278868.59	Аналитический метод	1.00	—
1110	479881.30	1278867.02	Аналитический метод	1.00	—
1111	479882.77	1278862.22	Аналитический метод	1.00	—
1112	479885.03	1278849.50	Аналитический метод	1.00	—
1113	479886.86	1278841.79	Аналитический метод	1.00	—
1114	479887.48	1278836.50	Аналитический метод	1.00	—
1115	479889.88	1278828.81	Аналитический метод	1.00	—
1116	479889.94	1278823.84	Аналитический метод	1.00	—
1117	479894.46	1278804.16	Аналитический метод	1.00	—
1118	479894.53	1278803.43	Аналитический метод	1.00	—
1119	479895.22	1278796.16	Аналитический метод	1.00	—
1120	479896.74	1278787.96	Аналитический метод	1.00	—
1121	479897.49	1278775.51	Аналитический метод	1.00	—
1122	479900.87	1278759.89	Аналитический метод	1.00	—
1123	479904.34	1278739.33	Аналитический метод	1.00	—

			метод		
1124	479905.23	1278730.44	Аналитический метод	1.00	—
1125	479903.94	1278723.68	Аналитический метод	1.00	—
1126	479905.09	1278698.74	Аналитический метод	1.00	—
1127	479905.71	1278695.56	Аналитический метод	1.00	—
1128	479905.99	1278691.66	Аналитический метод	1.00	—
1129	479908.78	1278676.44	Аналитический метод	1.00	—
1130	479911.13	1278665.63	Аналитический метод	1.00	—
1131	479912.39	1278661.30	Аналитический метод	1.00	—
1132	479912.93	1278657.36	Аналитический метод	1.00	—
1133	479914.21	1278655.45	Аналитический метод	1.00	—
1134	479914.38	1278655.20	Картометрический метод	5.00	—
1135	479915.71	1278650.09	Картометрический метод	5.00	—
1136	479915.66	1278649.84	Аналитический метод	1.00	—
1137	479914.49	1278644.03	Аналитический метод	1.00	—
1138	479914.88	1278630.64	Аналитический метод	1.00	—
1139	479917.38	1278609.96	Аналитический метод	1.00	—
1140	479924.17	1278577.57	Аналитический метод	1.00	—
1141	479923.75	1278563.16	Аналитический метод	1.00	—
1142	479925.32	1278551.36	Аналитический метод	1.00	—
1143	479924.50	1278537.46	Аналитический метод	1.00	—
1144	479931.59	1278510.75	Аналитический метод	1.00	—
1145	479937.27	1278500.47	Аналитический метод	1.00	—
1146	479943.89	1278486.95	Аналитический метод	1.00	—
1147	479946.91	1278482.43	Аналитический метод	1.00	—
1148	479951.76	1278473.11	Аналитический метод	1.00	—
1149	479954.86	1278463.69	Аналитический метод	1.00	—
1150	479959.78	1278444.99	Аналитический метод	1.00	—
1151	479971.60	1278423.32	Аналитический метод	1.00	—
1152	479977.57	1278413.54	Аналитический метод	1.00	—

			метод		
1153	479983.08	1278407.24	Аналитический метод	1.00	—
1154	479986.57	1278396.84	Аналитический метод	1.00	—
1155	479990.24	1278388.30	Аналитический метод	1.00	—
1156	479990.96	1278376.69	Аналитический метод	1.00	—
1157	479990.70	1278369.32	Аналитический метод	1.00	—
1158	479989.72	1278361.18	Аналитический метод	1.00	—
1159	479986.44	1278352.19	Аналитический метод	1.00	—
1160	479984.27	1278337.27	Аналитический метод	1.00	—
1161	479986.04	1278329.14	Аналитический метод	1.00	—
1162	479985.26	1278320.13	Аналитический метод	1.00	—
1163	479986.05	1278317.05	Аналитический метод	1.00	—
1164	479986.31	1278312.85	Аналитический метод	1.00	—
1165	479988.61	1278307.73	Аналитический метод	1.00	—
1166	479988.61	1278301.02	Аналитический метод	1.00	—
1167	479991.56	1278289.20	Аналитический метод	1.00	—
1168	479998.66	1278273.83	Аналитический метод	1.00	—
1169	480004.50	1278267.01	Аналитический метод	1.00	—
1170	480010.57	1278263.91	Аналитический метод	1.00	—
1171	480016.86	1278259.84	Аналитический метод	1.00	—
1172	480021.58	1278258.07	Аналитический метод	1.00	—
1173	480028.14	1278256.17	Аналитический метод	1.00	—
1174	480031.29	1278253.93	Аналитический метод	1.00	—
1175	480036.97	1278254.74	Аналитический метод	1.00	—
1176	480048.65	1278248.75	Аналитический метод	1.00	—
1177	480049.02	1278242.49	Аналитический метод	1.00	—
1178	480052.29	1278241.65	Аналитический метод	1.00	—
1179	480056.59	1278236.79	Аналитический метод	1.00	—
1180	480055.53	1278231.55	Аналитический метод	1.00	—
1181	480052.56	1278231.93	Аналитический метод	1.00	—

			метод		
1182	480048.23	1278231.55	Аналитический метод	1.00	–
1183	480048.96	1278229.53	Аналитический метод	1.00	–
1184	480047.60	1278227.72	Аналитический метод	1.00	–
1185	480068.37	1278226.89	Картометрический метод	5.00	–
1186	480070.28	1278206.92	Аналитический метод	0.10	–
1187	480066.55	1278186.54	Аналитический метод	0.10	–
1188	480054.04	1278173.14	Картометрический метод	5.00	–
1189	480045.43	1278171.20	Аналитический метод	0.10	–
1190	480030.39	1278167.90	Аналитический метод	0.10	–
1191	480027.55	1278164.30	Аналитический метод	0.10	–
1192	480026.66	1278156.37	Аналитический метод	0.10	–
1193	480019.04	1278156.56	Аналитический метод	0.10	–
1194	480014.60	1278152.87	Аналитический метод	0.10	–
1195	480010.60	1278147.04	Аналитический метод	0.10	–
1196	480009.15	1278142.49	Аналитический метод	0.10	–
1197	480008.78	1278140.36	Аналитический метод	0.10	–
1198	480009.40	1278136.54	Аналитический метод	0.10	–
1199	480013.62	1278133.59	Аналитический метод	0.10	–
1200	480019.18	1278131.94	Аналитический метод	0.10	–
1201	480023.52	1278131.59	Аналитический метод	0.10	–
1202	480025.49	1278130.06	Аналитический метод	0.10	–
1203	480024.98	1278125.84	Аналитический метод	0.10	–
1204	480021.30	1278122.46	Аналитический метод	0.10	–
1205	480017.67	1278119.23	Аналитический метод	0.10	–
1206	480014.84	1278116.02	Аналитический метод	0.10	–
1207	480011.84	1278114.09	Аналитический метод	0.10	–
1208	480012.10	1278110.14	Аналитический метод	0.10	–
1209	480013.95	1278108.15	Аналитический метод	0.10	–
1210	480015.30	1278104.67	Аналитический метод	0.10	–

1211	480015.37	1278099.03	Аналитический метод	0.10	–
1212	480009.92	1278065.43	Аналитический метод	0.10	–
1213	480008.74	1278058.77	Аналитический метод	0.10	–
1214	480005.58	1278055.52	Аналитический метод	0.10	–
1215	480000.57	1278049.24	Аналитический метод	0.10	–
1216	479999.36	1278044.78	Аналитический метод	0.10	–
1217	480002.82	1278039.70	Аналитический метод	0.10	–
1218	480006.43	1278035.53	Аналитический метод	0.10	–
1219	480007.97	1278032.46	Аналитический метод	0.10	–
1220	480007.67	1278025.01	Аналитический метод	0.10	–
1221	480006.18	1277992.60	Картометрический метод	5.00	–
1222	479950.41	1277989.52	Картометрический метод	5.00	–
1223	479955.54	1277896.44	Картометрический метод	5.00	–
1224	479964.77	1277882.51	Картометрический метод	5.00	–
1225	480018.73	1277899.99	Картометрический метод	5.00	–
1226	480020.53	1277896.97	Аналитический метод	0.10	–
1227	480023.58	1277884.05	Аналитический метод	0.10	–
1228	480023.34	1277878.33	Аналитический метод	0.10	–
1229	480026.28	1277867.51	Аналитический метод	0.10	–
1230	480025.40	1277853.06	Аналитический метод	0.10	–
1231	480024.15	1277843.46	Аналитический метод	0.10	–
1232	480021.63	1277835.50	Аналитический метод	0.10	–
1233	479987.00	1277819.86	Аналитический метод	0.10	–
1234	480005.66	1277782.83	Аналитический метод	0.10	–
1235	480020.63	1277761.56	Аналитический метод	0.10	–
1236	480024.52	1277758.64	Картометрический метод	5.00	–
1237	480024.71	1277758.38	Аналитический метод	1.00	–
1238	480026.01	1277756.48	Аналитический метод	1.00	–
1239	480028.73	1277750.03	Аналитический метод	1.00	–

			метод		
1240	480036.46	1277736.42	Аналитический метод	1.00	—
1241	480043.91	1277727.65	Аналитический метод	1.00	—
1242	480054.61	1277711.26	Аналитический метод	1.00	—
1243	480057.08	1277704.69	Аналитический метод	1.00	—
1244	480057.73	1277699.80	Аналитический метод	1.00	—
1245	480057.32	1277695.88	Аналитический метод	1.00	—
1246	480058.76	1277694.16	Аналитический метод	1.00	—
1247	480060.53	1277682.39	Аналитический метод	1.00	—
1248	480061.93	1277677.73	Аналитический метод	1.00	—
1249	480061.46	1277675.40	Аналитический метод	1.00	—
1250	480056.38	1277665.47	Аналитический метод	1.00	—
1251	480015.60	1277635.09	Аналитический метод	1.00	—
1252	479997.64	1277622.08	Аналитический метод	1.00	—
1253	479987.67	1277613.83	Аналитический метод	1.00	—
1254	479988.05	1277537.04	Аналитический метод	1.00	—
1255	479989.16	1277508.36	Аналитический метод	1.00	—
1256	479988.51	1277490.68	Аналитический метод	1.00	—
1257	479989.26	1277444.63	Аналитический метод	1.00	—
1258	479988.51	1277434.93	Аналитический метод	1.00	—
1259	479969.40	1277390.16	Аналитический метод	1.00	—
1260	479977.18	1277348.21	Аналитический метод	1.00	—
1261	479978.90	1277341.24	Аналитический метод	1.00	—
1262	479971.87	1277336.06	Аналитический метод	1.00	—
1263	479969.61	1277330.08	Аналитический метод	1.00	—
1264	479970.54	1277323.03	Аналитический метод	1.00	—
1265	479970.81	1277317.05	Аналитический метод	1.00	—
1266	479972.60	1277312.21	Аналитический метод	1.00	—
1267	479975.39	1277310.88	Аналитический метод	1.00	—
1268	479977.23	1277311.14	Аналитический метод	1.00	—

1269	479976.68	1277310.49	Аналитический метод	0.30	—
1270	479979.79	1277300.08	Аналитический метод	0.30	—
1271	479983.57	1277301.20	Аналитический метод	1.00	—
1272	479984.23	1277297.25	Аналитический метод	1.00	—
1273	479983.83	1277283.17	Аналитический метод	1.00	—
1274	479984.12	1277279.66	Аналитический метод	1.00	—
1275	479979.43	1277272.73	Аналитический метод	0.30	—
1276	479979.08	1277267.96	Аналитический метод	0.30	—
1277	479976.76	1277221.64	Аналитический метод	0.30	—
1278	479977.20	1277204.01	Аналитический метод	0.30	—
1279	479982.25	1277188.44	Аналитический метод	0.30	—
1280	479980.80	1277180.06	Аналитический метод	0.30	—
1281	479978.71	1277180.35	Аналитический метод	0.30	—
1282	479977.18	1277169.57	Аналитический метод	0.10	—
1283	479976.08	1277167.46	Аналитический метод	0.10	—
1284	479974.13	1277160.46	Аналитический метод	0.10	—
1285	479973.38	1277155.76	Аналитический метод	0.10	—
1286	479972.29	1277153.96	Аналитический метод	0.10	—
1287	479970.63	1277149.78	Аналитический метод	0.10	—
1288	479969.60	1277143.18	Аналитический метод	0.10	—
1289	479969.65	1277137.62	Аналитический метод	0.10	—
1290	479969.19	1277134.41	Аналитический метод	0.10	—
1291	479967.25	1277132.92	Аналитический метод	0.10	—
1292	479965.73	1277128.74	Аналитический метод	1.00	—
1293	479965.01	1277126.77	Аналитический метод	1.00	—
1294	479964.67	1277123.90	Аналитический метод	1.00	—
1295	479964.72	1277119.43	Аналитический метод	1.00	—
1296	479964.49	1277117.67	Аналитический метод	1.00	—
1297	479963.46	1277109.90	Аналитический метод	0.10	—

1298	479963.63	1277106.57	Аналитический метод	0.10	—
1299	479964.32	1277104.22	Аналитический метод	0.10	—
1300	479967.59	1277100.26	Аналитический метод	0.10	—
1301	479967.87	1277099.20	Аналитический метод	0.10	—
1302	479966.55	1277088.44	Аналитический метод	0.30	—
1303	479968.53	1277081.08	Аналитический метод	0.10	—
1304	479968.22	1277077.31	Аналитический метод	0.10	—
1305	479966.13	1277073.21	Аналитический метод	0.10	—
1306	479964.41	1277063.15	Аналитический метод	0.10	—
1307	479964.33	1277056.53	Аналитический метод	0.10	—
1308	479965.56	1277045.51	Аналитический метод	0.10	—
1309	479965.56	1277036.20	Аналитический метод	0.10	—
1310	479966.55	1277025.62	Аналитический метод	0.10	—
1311	479967.61	1277019.90	Аналитический метод	0.10	—
1312	479968.26	1277004.30	Аналитический метод	0.10	—
1313	479970.25	1276997.36	Аналитический метод	0.10	—
1314	479972.94	1276994.98	Аналитический метод	0.10	—
1315	479974.31	1276991.73	Аналитический метод	0.10	—
1316	479976.50	1276988.94	Аналитический метод	0.10	—
1317	479987.33	1276967.58	Аналитический метод	1.00	—
1318	480002.21	1276944.35	Аналитический метод	1.00	—
1319	480007.76	1276930.22	Аналитический метод	1.00	—
1320	480007.68	1276919.27	Аналитический метод	1.00	—
1321	480012.66	1276897.76	Аналитический метод	1.00	—
1322	480013.72	1276889.92	Аналитический метод	0.10	—
1323	480015.13	1276876.12	Аналитический метод	0.10	—
1324	480018.63	1276870.50	Аналитический метод	1.00	—
1325	480025.33	1276852.32	Аналитический метод	1.00	—
1326	480034.21	1276834.43	Аналитический метод	1.00	—

1327	480045.19	1276799.85	Аналитический метод	0.10	–
1328	480051.95	1276778.36	Аналитический метод	0.10	–
1329	480058.32	1276738.71	Аналитический метод	0.20	–
1330	480078.21	1276688.56	Аналитический метод	0.20	–
1331	480089.69	1276642.71	Аналитический метод	0.20	–
1332	480099.27	1276612.36	Аналитический метод	1.00	–
1333	480101.45	1276598.89	Аналитический метод	1.00	–
1334	480105.13	1276581.87	Аналитический метод	1.00	–
1335	480107.98	1276566.11	Аналитический метод	1.00	–
1336	480114.04	1276548.43	Аналитический метод	1.00	–
1337	480116.15	1276529.66	Аналитический метод	1.00	–
1338	480116.06	1276521.43	Аналитический метод	1.00	–
1339	480116.85	1276515.74	Аналитический метод	1.00	–
1340	480121.90	1276509.88	Аналитический метод	1.00	–
1341	480123.40	1276503.78	Аналитический метод	0.20	–
1342	480127.09	1276498.15	Аналитический метод	1.00	–
1343	480127.86	1276495.51	Аналитический метод	1.00	–
1344	480131.36	1276487.21	Аналитический метод	1.00	–
1345	480137.74	1276468.72	Аналитический метод	1.00	–
1346	480142.45	1276457.10	Аналитический метод	1.00	–
1347	480148.35	1276445.01	Аналитический метод	1.00	–
1348	480152.50	1276429.76	Аналитический метод	1.00	–
1349	480156.74	1276411.39	Аналитический метод	1.00	–
1350	480174.66	1276366.35	Аналитический метод	1.00	–
1351	480195.80	1276316.04	Аналитический метод	1.00	–
1352	480198.69	1276307.95	Аналитический метод	1.00	–
1353	480204.22	1276288.39	Аналитический метод	1.00	–
1354	480205.51	1276270.21	Аналитический метод	1.00	–
1355	480207.64	1276253.93	Аналитический метод	1.00	–

1356	480206.62	1276236.77	Аналитический метод	1.00	—
1357	480201.92	1276222.56	Аналитический метод	1.00	—
1358	480192.41	1276208.89	Аналитический метод	1.00	—
1359	480186.48	1276208.66	Аналитический метод	1.00	—
1360	480181.65	1276205.09	Аналитический метод	1.00	—
1361	480176.46	1276198.10	Аналитический метод	1.00	—
1362	480172.09	1276190.66	Аналитический метод	1.00	—
1363	480166.00	1276178.72	Аналитический метод	1.00	—
1364	480166.18	1276175.08	Аналитический метод	1.00	—
1365	480164.31	1276168.38	Аналитический метод	1.00	—
1366	480164.27	1276166.94	Аналитический метод	1.00	—
1367	480164.71	1276165.31	Аналитический метод	1.00	—
1368	480166.65	1276161.89	Аналитический метод	1.00	—
1369	480167.19	1276160.16	Аналитический метод	1.00	—
1370	480166.65	1276158.88	Аналитический метод	1.00	—
1371	480166.69	1276153.26	Аналитический метод	1.00	—
1372	480170.91	1276136.74	Аналитический метод	1.00	—
1373	480172.82	1276131.84	Аналитический метод	1.00	—
1374	480179.02	1276120.30	Аналитический метод	1.00	—
1375	480180.21	1276116.15	Аналитический метод	1.00	—
1376	480183.53	1276109.30	Аналитический метод	1.00	—
1377	480187.18	1276104.20	Аналитический метод	1.00	—
1378	480188.66	1276101.17	Аналитический метод	1.00	—
1379	480188.91	1276099.30	Аналитический метод	1.00	—
1380	480188.15	1276095.84	Аналитический метод	1.00	—
1381	480188.08	1276092.99	Аналитический метод	1.00	—
1382	480189.02	1276088.30	Аналитический метод	1.00	—
1383	480188.98	1276087.19	Аналитический метод	1.00	—
1384	480189.63	1276084.66	Аналитический метод	1.00	—

1385	480190.57	1276083.31	Аналитический метод	1.00	—
1386	480192.48	1276081.73	Аналитический метод	1.00	—
1387	480194.79	1276078.95	Аналитический метод	1.00	—
1388	480195.26	1276077.65	Аналитический метод	1.00	—
1389	480195.26	1276076.18	Аналитический метод	1.00	—
1390	480194.68	1276074.41	Аналитический метод	1.00	—
1391	480195.15	1276070.52	Аналитический метод	1.00	—
1392	480196.01	1276068.71	Аналитический метод	1.00	—
1393	480197.60	1276067.99	Аналитический метод	1.00	—
1394	480200.13	1276065.03	Аналитический метод	1.00	—
1395	480205.10	1276052.74	Аналитический метод	1.00	—
1396	480207.88	1276048.32	Аналитический метод	1.00	—
1397	480209.72	1276044.68	Аналитический метод	1.00	—
1398	480209.61	1276042.99	Аналитический метод	1.00	—
1399	480208.24	1276041.48	Аналитический метод	1.00	—
1400	480208.71	1276039.89	Аналитический метод	1.00	—
1401	480211.12	1276036.21	Аналитический метод	1.00	—
1402	480211.70	1276032.28	Аналитический метод	1.00	—
1403	480213.18	1276031.28	Аналитический метод	1.00	—
1404	480220.59	1276021.76	Аналитический метод	1.00	—
1405	480222.80	1276016.22	Аналитический метод	1.00	—
1406	480222.44	1276014.01	Аналитический метод	1.00	—
1407	480224.06	1276010.26	Аналитический метод	1.00	—
1408	480225.11	1276003.65	Аналитический метод	1.00	—
1409	480227.82	1275996.77	Аналитический метод	1.00	—
1410	480232.57	1275990.12	Аналитический метод	1.00	—
1411	480235.71	1275984.12	Аналитический метод	1.00	—
1412	480236.73	1275980.61	Аналитический метод	1.00	—
1413	480236.95	1275973.80	Аналитический метод	1.00	—

1414	480238.52	1275971.01	Аналитический метод	1.00	–
1415	480241.08	1275967.57	Аналитический метод	1.00	–
1416	480242.68	1275963.70	Аналитический метод	1.00	–
1417	480243.69	1275962.11	Аналитический метод	1.00	–
1418	480246.20	1275963.58	Аналитический метод	1.00	–
1419	480264.20	1275974.21	Аналитический метод	0.10	–
1420	480283.98	1275968.86	Аналитический метод	0.10	–
1421	480306.76	1275975.96	Аналитический метод	0.10	–
1422	480313.51	1275975.66	Аналитический метод	0.10	–
1423	480320.05	1275980.34	Аналитический метод	0.10	–
1424	480331.73	1275990.42	Аналитический метод	0.10	–
1425	480363.97	1275989.47	Аналитический метод	0.10	–
1426	480407.31	1275970.79	Аналитический метод	0.10	–
1427	480408.05	1275962.71	Картометрический метод	5.00	–
1428	480485.96	1275977.29	Аналитический метод	0.10	–
1429	480495.79	1275971.57	Аналитический метод	0.10	–
1430	480569.21	1275984.32	Аналитический метод	0.10	–
1431	480569.94	1275988.78	Аналитический метод	0.10	–
1432	480602.95	1275991.77	Аналитический метод	0.10	–
1433	480615.54	1276015.48	Аналитический метод	0.10	–
1434	480666.41	1276011.03	Аналитический метод	0.10	–
1435	480713.27	1275998.75	Аналитический метод	0.10	–
1436	480796.05	1275937.20	Картометрический метод	5.00	–
1437	480811.00	1275917.36	Картометрический метод	5.00	–
1438	480858.58	1275914.27	Картометрический метод	5.00	–
1439	480887.99	1275906.99	Аналитический метод	0.10	–
1440	481011.99	1275873.99	Аналитический метод	0.10	–
1441	481112.99	1275894.99	Аналитический метод	0.10	–
1442	481226.99	1275891.99	Аналитический метод	0.10	–

1443	481238.57	1275888.20	Аналитический метод	0.10	–
1444	481265.43	1275884.95	Аналитический метод	0.10	–
1445	481295.53	1275883.52	Аналитический метод	0.10	–
1446	481331.77	1275882.14	Аналитический метод	0.10	–
1447	481341.25	1275883.46	Аналитический метод	0.10	–
1448	481358.32	1275888.98	Аналитический метод	0.10	–
1449	481388.31	1275893.11	Аналитический метод	0.10	–
1450	481399.75	1275899.23	Аналитический метод	0.10	–
1451	481412.96	1275907.84	Аналитический метод	0.10	–
1452	481422.95	1275920.23	Аналитический метод	0.10	–
1453	481430.18	1275937.42	Аналитический метод	0.10	–
1454	481440.17	1275968.90	Аналитический метод	0.10	–
1455	481455.42	1275971.09	Аналитический метод	0.10	–
1456	481468.76	1275976.33	Аналитический метод	0.10	–
1457	481480. 91	1275980 .08	Аналитический метод	0.1 0	–
1458	481491. 15	1275992 .12	Аналитический метод	0.1 0	–
1459	481506. 52	1276011 .23	Аналитический метод	0.1 0	–
1460	481510. 42	1276022 .61	Аналитический метод	0.1 0	–
1461	481510. 17	1276030 .04	Аналитический метод	0.1 0	–
1462	481505. 91	1276036 .17	Аналитический метод	0.1 0	–
1463	481498. 09	1276043 .40	Аналитический метод	1.0 0	–
1464	481488. 56	1276049 .73	Аналитический метод	0.1 0	–
1465	481488. 04	1276055 .93	Аналитический метод	0.1 0	–
1466	481488. 09	1276067 .86	Аналитический метод	0.1 0	–
1467	481489. 97	1276078 .10	Аналитический метод	0.1 0	–
1468	481499. 40	1276086 .67	Аналитический метод	0.1 0	–
1469	481510. 81	1276095 .41	Аналитический метод	0.1 0	–
1470	481529. 44	1276115 .85	Аналитический метод	0.1 0	–
1471	481534. 22	1276124 .18	Аналитический метод	0.1 0	–
1472	481546.	1276148	Аналитический метод	0.1	–

	66	.88	метод	0	
1473	481552. 27	1276157 .02	Аналитический метод	0.1 0	—
1474	481562. 94	1276182 .42	Аналитический метод	0.1 0	—
1475	481570. 68	1276191 .49	Аналитический метод	0.1 0	—
1476	481578. 90	1276208 .29	Аналитический метод	0.1 0	—
1477	481581. 32	1276221 .53	Аналитический метод	0.1 0	—
1478	481579. 94	1276238 .80	Аналитический метод	0.1 0	—
1479	481581. 36	1276248 .86	Аналитический метод	0.1 0	—
1480	481584. 65	1276257 .25	Аналитический метод	0.1 0	—
1481	481587. 95	1276262 .74	Аналитический метод	0.1 0	—
1482	481597. 70	1276271 .04	Аналитический метод	0.1 0	—
1483	481613. 43	1276283 .14	Аналитический метод	0.1 0	—
1484	481618. 15	1276293 .20	Аналитический метод	0.1 0	—
1485	481620. 33	1276305 .55	Аналитический метод	0.1 0	—
1486	481623. 16	1276316 .67	Аналитический метод	0.1 0	—
1487	481624. 74	1276326 .69	Аналитический метод	0.1 0	—
1488	481625. 27	1276338 .93	Аналитический метод	0.1 0	—
1489	481625. 20	1276356 .02	Аналитический метод	0.1 0	—
1490	481615. 66	1276386 .77	Аналитический метод	0.1 0	—
1491	481616. 04	1276392 .08	Аналитический метод	0.1 0	—
1492	481618. 71	1276397 .26	Аналитический метод	0.1 0	—
1493	481620. 31	1276406 .38	Аналитический метод	0.1 0	—
1494	481625. 95	1276421 .49	Аналитический метод	0.1 0	—
1495	481632. 60	1276427 .49	Аналитический метод	0.1 0	—
1496	481640. 50	1276432 .03	Картометрический метод	5.0 0	—
1497	481647. 08	1276438 .41	Картометрический метод	5.0 0	—
1498	481657. 31	1276447 .81	Аналитический метод	0.2 0	—
1499	481652. 09	1276447 .72	Аналитический метод	0.2 0	—
1500	481636. 60	1276449 .73	Аналитический метод	0.2 0	—
1501	481632.	1276442	Аналитический	0.2	—

	26	.22	метод	0	
1502	481618.	1276443	Аналитический	0.2	–
	89	.95	метод	0	
1503	481620.	1276459	Аналитический	0.2	–
	78	.33	метод	0	
1504	481621.	1276462	Аналитический	0.2	–
	26	.88	метод	0	
1505	481620.	1276462	Аналитический	0.2	–
	94	.93	метод	0	
1506	481623.	1276482	Аналитический	0.2	–
	62	.96	метод	0	
1507	481627.	1276482	Аналитический	0.2	–
	70	.66	метод	0	
1508	481627.	1276486	Аналитический	0.2	–
	79	.69	метод	0	
1509	481628.	1276488	Аналитический	0.2	–
	21	.38	метод	0	
1510	481632.	1276507	Картометрический	5.0	–
	95	.12	метод	0	
1511	481635.	1276532	Картометрический	5.0	–
	33	.78	метод	0	
1512	481641.	1276559	Аналитический	0.3	–
	29	.16	метод	0	
1513	481644.	1276575	Аналитический	0.2	–
	33	.87	метод	0	
1514	481651.	1276574	Картометрический	5.0	–
	04	.53	метод	0	
1515	481683.	1276567	Аналитический	0.1	–
	80	.94	метод	0	
1516	481685.	1276574	Картометрический	5.0	–
	66	.09	метод	0	
1	481691.	1276593	Аналитический	0.3	–
	97	.08	метод	0	
–	–	–	–	–	–
1517	481359.	1278460	Аналитический	5.0	–
	00	.00	метод	0	
1518	481324.	1278502	Аналитический	5.0	–
	15	.87	метод	0	
1519	481296.	1278534	Аналитический	5.0	–
	39	.26	метод	0	
1520	481267.	1278571	Картометрический	5.0	–
	68	.71	метод	0	
1521	481263.	1278576	Картометрический	5.0	–
	88	.67	метод	0	
1522	481234.	1278620	Картометрический	5.0	–
	27	.27	метод	0	
1523	481205.	1278669	Картометрический	5.0	–
	04	.69	метод	0	
1524	481182.	1278712	Картометрический	5.0	–
	77	.69	метод	0	
1525	481170.	1278740	Картометрический	5.0	–
	61	.38	метод	0	
1526	481167.	1278747	Картометрический	5.0	–
	57	.28	метод	0	
1527	481162.	1278670	Аналитический	5.0	–
	64	.14	метод	0	
1528	481158.	1278586	Аналитический	5.0	–
	09	.07	метод	0	

1529	481156. 50	1278556 .63	Аналитический метод	5.0 0	–
1530	481287. 50	1278494 .12	Аналитический метод	5.0 0	–
1531	481349. 50	1278464 .38	Аналитический метод	5.0 0	–
1517	481359. 00	1278460 .00	Аналитический метод	5.0 0	–
–	–	–	–	–	–
1532	481537. 70	1278448 .17	Картометрический метод	5.0 0	–
1533	481543. 90	1278485 .37	Картометрический метод	5.0 0	–
1534	481520. 38	1278565 .94	Картометрический метод	5.0 0	–
1535	481492. 75	1278591 .84	Картометрический метод	5.0 0	–
1536	481441. 32	1278596 .49	Картометрический метод	5.0 0	–
1537	481418. 43	1278578 .54	Картометрический метод	5.0 0	–
1538	481400. 18	1278549 .87	Картометрический метод	5.0 0	–
1539	481400. 54	1278539 .42	Картометрический метод	5.0 0	–
1540	481405. 82	1278532 .03	Аналитический метод	0.5 0	–
1541	481421. 54	1278510 .11	Аналитический метод	0.5 0	–
1542	481509. 02	1278429 .97	Аналитический метод	0.5 0	–
1543	481523. 10	1278433 .11	Картометрический метод	5.0 0	–
1532	481537. 70	1278448 .17	Картометрический метод	5.0 0	–
–	–	–	–	–	–
1544	481756. 67	1278296 .28	Аналитический метод	5.0 0	–
1545	481787. 10	1278330 .06	Аналитический метод	5.0 0	–
1546	481754. 88	1278306 .36	Аналитический метод	0.1 0	–
1547	481738. 49	1278312 .96	Аналитический метод	0.1 0	–
1548	481738. 21	1278312 .72	Аналитический метод	5.0 0	–
1549	481739. 58	1278303 .99	Аналитический метод	5.0 0	–
1550	481755. 43	1278296 .86	Аналитический метод	2.5 0	–
1544	481756. 67	1278296 .28	Аналитический метод	5.0 0	–
–	–	–	–	–	–
1551	481318. 98	1279316 .14	Аналитический метод	5.0 0	–
1552	481318. 67	1279318 .26	Аналитический метод	5.0 0	–
1553	481316.	1279318	Аналитический	0.3	–

	42	.76	метод	0	
1554	481315. 98	1279316 .80	Аналитический метод	0.3 0	–
1551	481318. 98	1279316 .14	Аналитический метод	5.0 0	–
–	–	–	–	–	–
1724	481738. 12	1279627 .13	Аналитический метод	5.0 0	–
1725	481734. 84	1279641 .33	Аналитический метод	0.2 0	–
1726	481733. 90	1279645 .39	Аналитический метод	5.0 0	–
1727	481734. 00	1279644 .25	Аналитический метод	5.0 0	–
1728	481735. 50	1279626 .87	Аналитический метод	5.0 0	–
1724	481738. 12	1279627 .13	Аналитический метод	5.0 0	–
Граница1(2)	–	–	–	–	–
1555	484489. 82	1277270 .86	Аналитический метод	7.5 0	–
1556	484551. 03	1277442 .38	Аналитический метод	7.5 0	–
1557	484626. 35	1277653 .23	Аналитический метод	7.5 0	–
1558	484696. 14	1277848 .87	Аналитический метод	7.5 0	–
1559	484764. 34	1278039 .53	Аналитический метод	7.5 0	–
1560	484814. 98	1278179 .91	Аналитический метод	7.5 0	–
1561	484832. 72	1278485 .21	Аналитический метод	7.5 0	–
1562	484824. 13	1278485 .89	Аналитический метод	7.5 0	–
1563	484754. 53	1278490 .15	Аналитический метод	7.5 0	–
1564	484680. 00	1278491 .05	Аналитический метод	7.5 0	–
1565	484662. 37	1278496 .68	Аналитический метод	7.5 0	–
1566	484627. 10	1278520 .68	Аналитический метод	7.5 0	–
1567	484612. 24	1278525 .86	Аналитический метод	7.5 0	–
1568	484565. 70	1278527 .36	Аналитический метод	7.5 0	–
1569	484433. 85	1278531 .03	Аналитический метод	7.5 0	–
1570	484346. 37	1278541 .16	Аналитический метод	7.5 0	–
1571	484282. 92	1278561 .56	Аналитический метод	7.5 0	–
1572	484181. 80	1278612 .90	Аналитический метод	7.5 0	–
1573	484115. 20	1278655 .02	Аналитический метод	7.5 0	–

1574	484112.60	1278656.67	Аналитический метод	7.50	–
1575	484056.39	1278699.63	Аналитический метод	7.50	–
1576	484040.54	1278711.75	Аналитический метод	7.50	–
1577	484039.36	1278712.65	Аналитический метод	7.50	–
1578	484025.41	1278723.32	Аналитический метод	7.50	–
1579	483972.47	1278778.44	Аналитический метод	7.50	–
1580	483953.31	1278808.79	Аналитический метод	7.50	–
1581	483928.84	1278865.52	Аналитический метод	7.50	–
1582	483912.10	1278911.92	Аналитический метод	7.50	–
1583	483907.81	1278936.54	Аналитический метод	7.50	–
1584	483904.74	1278954.17	Аналитический метод	7.50	–
1585	483902.68	1278965.98	Аналитический метод	7.50	–
1586	483901.11	1278981.20	Аналитический метод	2.50	–
1587	483631.07	1278979.52	Аналитический метод	2.50	–
1588	483629.38	1278916.37	Аналитический метод	7.50	–
1589	483639.94	1278905.34	Аналитический метод	7.50	–
1590	483645.38	1278898.86	Аналитический метод	7.50	–
1591	483648.41	1278895.27	Аналитический метод	7.50	–
1592	483655.08	1278892.91	Аналитический метод	7.50	–
1593	483661.76	1278890.55	Аналитический метод	7.50	–
1594	483673.83	1278887.56	Аналитический метод	7.50	–
1595	483686.97	1278882.50	Аналитический метод	7.50	–
1596	483689.21	1278881.64	Аналитический метод	7.50	–
1597	483695.94	1278870.78	Аналитический метод	7.50	–
1598	483702.93	1278859.68	Аналитический метод	7.50	–
1599	483703.62	1278857.95	Аналитический метод	7.50	–
1600	483708.48	1278845.80	Аналитический метод	7.50	–
1601	483708.28	1278838.56	Аналитический метод	7.50	–
1602	483708.05	1278830.53	Аналитический метод	7.50	–

1603	483700.90	1278814.38	Аналитический метод	7.50	–
1604	483699.88	1278810.98	Аналитический метод	7.50	–
1605	483697.87	1278804.31	Аналитический метод	7.50	–
1606	483693.56	1278794.09	Аналитический метод	7.50	–
1607	483691.92	1278790.18	Аналитический метод	7.50	–
1608	483685.88	1278768.30	Аналитический метод	7.50	–
1609	483684.10	1278764.13	Аналитический метод	7.50	–
1610	483682.31	1278759.97	Аналитический метод	7.50	–
1611	483673.52	1278750.28	Аналитический метод	7.50	–
1612	483667.03	1278738.14	Аналитический метод	7.50	–
1613	483666.72	1278737.38	Аналитический метод	7.50	–
1614	483662.04	1278726.03	Аналитический метод	7.50	–
1615	483654.22	1278705.61	Аналитический метод	7.50	–
1616	483657.13	1278686.42	Аналитический метод	7.50	–
1617	483656.06	1278678.14	Аналитический метод	7.50	–
1618	483662.76	1278668.78	Аналитический метод	7.50	–
1619	483668.76	1278657.41	Аналитический метод	7.50	–
1620	483673.94	1278648.77	Аналитический метод	7.50	–
1621	483684.79	1278644.50	Аналитический метод	7.50	–
1622	483692.57	1278642.92	Аналитический метод	7.50	–
1623	483696.16	1278650.50	Аналитический метод	7.50	–
1624	483701.09	1278653.86	Аналитический метод	7.50	–
1625	483712.63	1278652.10	Аналитический метод	7.50	–
1626	483732.33	1278654.52	Аналитический метод	7.50	–
1627	483744.84	1278654.04	Аналитический метод	7.50	–
1628	483757.20	1278649.31	Аналитический метод	7.50	–
1629	483766.09	1278642.50	Аналитический метод	7.50	–
1630	483772.85	1278630.64	Аналитический метод	7.50	–
1631	483781.19	1278626.32	Аналитический метод	7.50	–

1632	483794.41	1278627.85	Аналитический метод	7.50	–
1633	483805.15	1278628.58	Аналитический метод	7.50	–
1634	483814.72	1278625.03	Аналитический метод	7.50	–
1635	483821.86	1278618.94	Аналитический метод	7.50	–
1636	483815.03	1278611.04	Аналитический метод	7.50	–
1637	483803.07	1278609.03	Аналитический метод	7.50	–
1638	483796.90	1278604.90	Аналитический метод	7.50	–
1639	483787.43	1278592.19	Аналитический метод	7.50	–
1640	483780.67	1278580.55	Аналитический метод	7.50	–
1641	483770.81	1278574.08	Аналитический метод	7.50	–
1642	483744.83	1278572.78	Аналитический метод	7.50	–
1643	483728.87	1278571.18	Аналитический метод	7.50	–
1644	483715.59	1278572.15	Аналитический метод	7.50	–
1645	483704.08	1278572.65	Аналитический метод	7.50	–
1646	483694.82	1278561.45	Аналитический метод	7.50	–
1647	483690.10	1278548.10	Аналитический метод	7.50	–
1648	483684.24	1278518.22	Аналитический метод	7.50	–
1649	483679.22	1278484.36	Аналитический метод	7.50	–
1650	483676.98	1278448.80	Аналитический метод	7.50	–
1651	483676.08	1278432.28	Аналитический метод	7.50	–
1652	483678.42	1278381.57	Аналитический метод	7.50	–
1653	483676.25	1278366.27	Аналитический метод	7.50	–
1654	483679.99	1278331.85	Аналитический метод	7.50	–
1655	483681.32	1278304.62	Аналитический метод	7.50	–
1656	483684.82	1278292.69	Аналитический метод	7.50	–
1657	483705.35	1278279.88	Аналитический метод	7.50	–
1658	483726.57	1278270.08	Аналитический метод	7.50	–
1659	483736.22	1278262.79	Аналитический метод	7.50	–
1660	483738.92	1278253.85	Аналитический метод	7.50	–
1661	483737.15	1278243.06	Аналитический	7.50	–

			метод		
1662	483720.82	1278211.45	Аналитический метод	7.50	–
1663	483710.02	1278178.96	Аналитический метод	7.50	–
1664	483705.70	1278147.12	Аналитический метод	7.50	–
1665	483705.58	1278117.86	Аналитический метод	7.50	–
1666	483708.58	1278094.42	Аналитический метод	7.50	–
1667	483715.68	1278089.57	Аналитический метод	7.50	–
1668	483729.68	1278089.87	Аналитический метод	7.50	–
1669	483757.61	1278093.47	Аналитический метод	7.50	–
1670	483772.77	1278097.79	Аналитический метод	7.50	–
1671	483786.63	1278104.34	Аналитический метод	7.50	–
1672	483812.99	1278111.16	Аналитический метод	7.50	–
1673	483827.76	1278110.22	Аналитический метод	7.50	–
1674	483839.39	1278104.22	Аналитический метод	7.50	–
1675	483851.04	1278085.47	Аналитический метод	7.50	–
1676	483860.77	1278074.92	Аналитический метод	7.50	–
1677	483866.17	1278068.04	Аналитический метод	7.50	–
1678	483860.67	1278056.42	Аналитический метод	7.50	–
1679	483850.11	1278047.19	Аналитический метод	7.50	–
1680	483835.33	1278025.37	Аналитический метод	7.50	–
1681	483916.26	1277924.09	Аналитический метод	5.00	–
1682	483925.76	1277924.29	Аналитический метод	5.00	–
1683	483931.72	1277914.42	Аналитический метод	5.00	–
1684	483940.72	1277903.11	Аналитический метод	5.00	–
1685	483949.78	1277900.05	Аналитический метод	5.00	–
1686	483976.83	1277909.63	Аналитический метод	5.00	–
1687	484000.68	1277917.15	Аналитический метод	5.00	–
1688	484026.76	1277925.21	Аналитический метод	5.00	–
1689	484040.44	1277928.75	Аналитический метод	5.00	–
1690	484040.52	1277928.75	Аналитический метод	5.00	–

			метод		
1691	484043.70	1277928.82	Аналитический метод	5.00	–
1692	484048.68	1277928.93	Аналитический метод	5.00	–
1693	484055.30	1277923.32	Аналитический метод	7.50	–
1694	484054.89	1277907.56	Аналитический метод	5.00	–
1695	484046.81	1277876.13	Аналитический метод	5.00	–
1696	484042.60	1277862.78	Аналитический метод	5.00	–
1697	484038.81	1277829.70	Аналитический метод	5.00	–
1698	484037.90	1277813.68	Аналитический метод	5.00	–
1699	484038.12	1277780.18	Аналитический метод	5.00	–
1700	484037.61	1277775.73	Аналитический метод	5.00	–
1701	484410.98	1277781.16	Аналитический метод	7.50	–
1702	484414.67	1277781.24	Аналитический метод	7.50	–
1703	484414.68	1277781.06	Аналитический метод	7.50	–
1704	484418.99	1277613.91	Аналитический метод	7.50	–
1705	484422.51	1277477.21	Аналитический метод	7.50	–
1706	484423.44	1277441.01	Аналитический метод	7.50	–
1707	484423.48	1277439.25	Аналитический метод	7.50	–
1708	484427. 77	1277270. .78	Аналитический метод	7.5 0	–
1555	484489. 82	1277270. .86	Аналитический метод	7.5 0	–
–	–	–	–	–	–
1729	484035. 29	1278086. .91	Аналитический метод	7.5 0	–
1730	484059. 76	1278099. .94	Аналитический метод	7.5 0	–
1731	484080. 50	1278112. .64	Аналитический метод	7.5 0	–
1732	484090. 32	1278121. .10	Аналитический метод	7.5 0	–
1733	484074. 39	1278129. .01	Аналитический метод	7.5 0	–
1734	484064. 84	1278131. .80	Аналитический метод	7.5 0	–
1735	484049. 98	1278136. .74	Аналитический метод	7.5 0	–
1736	484031. 65	1278140. .09	Аналитический метод	7.5 0	–
1737	484019. 40	1278139. .83	Аналитический метод	7.5 0	–

1738	484006. 23	1278136 .30	Аналитический метод	7.5 0	–
1739	483994. 37	1278129 .79	Аналитический метод	7.5 0	–
1740	483978. 07	1278119 .94	Аналитический метод	7.5 0	–
1741	483949. 44	1278114 .08	Аналитический метод	7.5 0	–
1742	483942. 81	1278108 .44	Аналитический метод	7.5 0	–
1743	483940. 24	1278099 .88	Аналитический метод	7.5 0	–
1744	483920. 39	1278081 .20	Аналитический метод	7.5 0	–
1745	483912. 44	1278067 .53	Аналитический метод	7.5 0	–
1746	483910. 60	1278059 .99	Аналитический метод	7.5 0	–
1747	483913. 95	1278055 .06	Аналитический метод	7.5 0	–
1748	483920. 52	1278051 .95	Аналитический метод	7.5 0	–
1749	483928. 67	1278056 .62	Аналитический метод	7.5 0	–
1750	483935. 99	1278065 .03	Аналитический метод	7.5 0	–
1751	483941. 88	1278058 .66	Аналитический метод	7.5 0	–
1752	483947. 01	1278052 .52	Аналитический метод	7.5 0	–
1753	483954. 88	1278046 .93	Аналитический метод	7.5 0	–
1754	483984. 35	1278060 .32	Аналитический метод	7.5 0	–
1755	483997. 42	1278068 .85	Аналитический метод	7.5 0	–
1729	484035. 29	1278086 .91	Аналитический метод	7.5 0	–
Граница1(3)	–	–	–	–	–
1709	481657. 96	1278510 .82	Аналитический метод	0.1 0	–
1710	481655. 07	1278520 .78	Аналитический метод	0.1 0	–
1711	481649. 88	1278523 .91	Аналитический метод	0.1 0	–
1712	481636. 97	1278503 .14	Аналитический метод	0.1 0	–
1713	481630. 15	1278505 .91	Аналитический метод	0.1 0	–
1714	481617. 93	1278481 .29	Аналитический метод	0.1 0	–
1715	481618. 99	1278477 .15	Аналитический метод	0.1 0	–
1716	481620. 96	1278474 .39	Аналитический метод	0.1 0	–
1717	481623. 92	1278470 .42	Аналитический метод	0.1 0	–

1718	481626. 75	1278469 .24	Аналитический метод	0.1 0	–
1719	481631. 22	1278466 .88	Аналитический метод	0.1 0	–
1720	481632. 61	1278469 .53	Аналитический метод	0.1 0	–
1721	481633. 45	1278470 .18	Аналитический метод	0.1 0	–
1722	481643. 18	1278486 .37	Аналитический метод	0.1 0	–
1723	481646. 47	1278491 .90	Аналитический метод	0.1 0	–
1709	481657. 96	1278510 .82	Аналитический метод	0.1 0	–

3. Сведения о характерных точках части (частей) границы объекта

Обозначение характерных точек части границы	Координаты, м		Метод определения координат характерной точки	Средняя квадратическая погрешность положения характерной точки (Mt), м	Описание обозначения точки на местности (при наличии)
	X	Y			
1	2	3	4	5	6
–	–	–	–	–	–

Текстовое описание местоположения границ объекта

Прохождение границы от точки		Описание прохождения границы
до точки		
1	2	3
Граница 1 (1)	–	–
1	103	по границе садоводческого общества
103	108	по защитной лесополосе
108	109	по профелированной автодороги
109	148	по границе садоводческого общества "Здоровье"
148	151	по полосе отвода железной дороги
151	155	по профелированной автодороги
155	157	по границе полосы отвода профелированной автодороги
157	192	по границе садоводческого общества
192	208	по границе земельного участка с кадастровым номером 16:20:000000:3748(6)
208	223	по границе земельного участка с кадастровым номером 16:20:000000:3880(3)
223	241	по границе земельного участка с кадастровым номером 16:20:000000:3895(1)
241	243	по границе земельного участка с кадастровым номером 16:20:010114:433
243	300	по границе земельного участка с кадастровым номером 16:20:000000:3895(1)
300	333	по массиву леса
333	374	по полосе отвода железной дороги
374	410	по массиву леса
410	421	по автодороге
421	434	по массиву леса
434	435	по автодороге
435	562	по массиву леса
562	635	по границе земельного участка с кадастровым номером 16:20:000000:3748(6)

635	643	по границе массива леса
643	645	по границе земельного участка с кадастровым номером 16:20:000000:3748(6)
645	647	по границе полосы отвода профелированной автодороги
647	690	по границе земельного участка с кадастровым номером 16:20:000000:3748(6)
690	717	по границе массива леса
717	738	по границе земельного участка с кадастровым номером 16:20:000000:3604(2)
738	740	по массиву леса
740	764	по границе земельного участка с кадастровым номером 16:20:000000:3604(2)
764	769	по береговой линии залива Волжский
769	777	по полосе отвода железной дороги
777	778	по границе массива леса
778	779	по болоту
779	780	по массиву леса
780	854	по границе садоводческого общества
854	864	по сельскохозяйственным угодьям
864	955	по границе садоводческого общества
955	1457	по береговой линии куйбышевского водохранилища
1457	1498	по береговой линии реки Сумка
1498	1516	по границе садоводческого общества
1516	1	по границе садоводческого общества
–	–	–
1517	1531	по массиву леса
1531	1517	по массиву леса
–	–	–
1532	1543	по массиву леса
1543	1532	по массиву леса
–	–	–
1544	1550	по границе земельного участка с кадастровым номером 16:20:000000:3895(2)
1550	1544	по границе земельного участка с кадастровым номером 16:20:000000:3895(2)
–	–	–
1551	1554	по границе земельного участка с кадастровым номером 16:20:010143:137(8)
1554	1551	по границе земельного участка с кадастровым номером 16:20:010143:137(8)
–	–	–
1724	1728	по границе земельного участка с кадастровым номером 16:20:000000:3748(10)
1728	1724	по границе земельного участка с кадастровым номером 16:20:000000:3748(10)
Граница I (2)	–	–
1555	1561	по сельскохозяйственным угодьям
1561	1586	по границе земельного участка с кадастровым номером 16:20:090801:196 (16:20:000000:186)
1586	1588	по сельскохозяйственным угодьям
1588	1680	по границе массива леса
1680	1681	по сельскохозяйственным угодьям
1681	1700	по границе массива леса
1700	1708	по сельскохозяйственным угодьям
1708	1555	по сельскохозяйственным угодьям
–	–	–
1729	1755	по границе массива леса
1755	1729	по границе массива леса
Граница I (3)	–	–

1709	1710	по границе земельного участка с кадастровым номером 16:20:000000:3895(1)
1710	1711	по границе земельного участка с кадастровым номером 16:20:000000:3892(1)
1711	1713	по границе земельного участка с кадастровым номером 16:20:016001:2
1713	1723	по границе земельного участка с кадастровым номером 16:20:000000:3895(1)
1723	1709	по границе земельного участка с кадастровым номером 16:20:000000:3895(1)






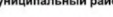
Раздел 4
поселок городского типа Васильево
(наименование объекта)

План грани объекта



Масштаб 1 : 1100

Используемые условные знаки и обозначения:

-  - характерная точка границы
-  - граница населенного пункта
-  - граница кадастрового квартала
-  - земельный участок, кадастровый номер
-  - сады
-  - подпись кадастрового квартала
-  - наименование муниципального района
-  - наименование муниципального образования
-  - наименование населённого пункта

Подпись кадастрового инженера:
Дата 28.06.2020

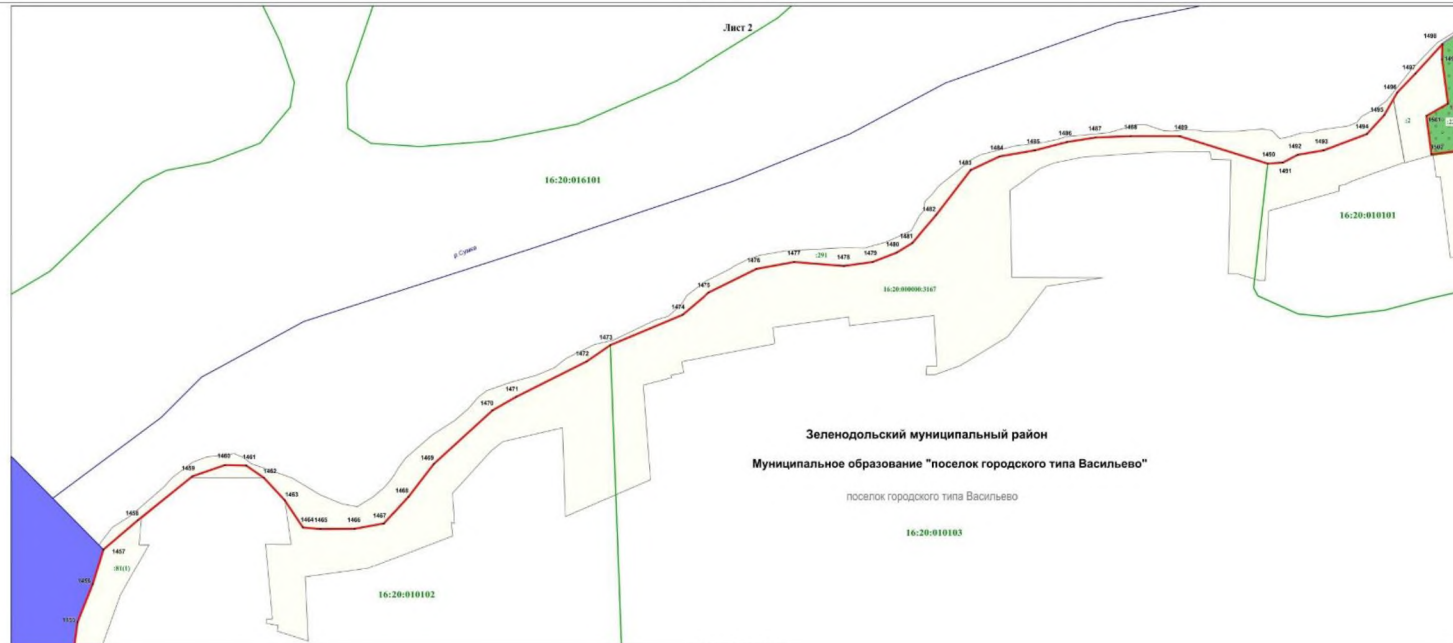
Место для оттиска печати (при наличии)



Раздел 4
поселок городского типа Васильево
(наименование объекта)







План границ объекта

Лист 2



Масштаб 1 : 1100

Используемые условные знаки и обозначения:

-  - характерная точка границы
-  - граница населенного пункта
-  - граница кадастрового квартала
-  - река
-  - земельный участок, кадастровый номер
-  - сады
-  - куйбышевское водохранилище

16:20-010103
Зеленодольский муниципальный район
Муниципальное образование "поселок городского типа Васильево"
поселок городского типа Васильево

- подпись кадастрового квартала
- наименование муниципального района
- наименование муниципального образования
- наименование населённого пункта

Подпись кадастрового инженера: 
Дата 28.06.2020
Место для отложения печати (при наличии) кадастрового инженера, зарегистрированного в качестве кадастрового инженера



Раздел 4
поселок городского типа Васильево
(наименование объекта)










План границ объекта

Лист 4



Масштаб 1 : 1100

Используемые условные знаки и обозначения:

-  - характерная точка границы
-  - граница населенного пункта
-  - граница кадастрового квартала
-  - земельный участок, кадастровый номер
-  - куйбышевское водохранилище
-  - подпись кадастрового квартала
-  - наименование муниципального района
-  - наименование муниципального образования
-  - наименование населённого пункта

Подпись кадастрового инженера
Дата 28.06.2020
Место для отгиска печати (при наличии)



И.П. Захаровская

28.06.2020

Место для отгиска печати (при наличии)

Раздел 4
поселок городского типа Васильево
(наименование объекта)

План грани объекта







Лист 5

Зеленодольский муниципальный район
Муниципальное образование "поселок городского типа Васильево"
поселок городского типа Васильево



Масштаб 1 : 1100

Используемые условные знаки и обозначения:

-  - характерная точка границы
-  - граница населенного пункта
-  - граница кадастрового квартала
-  - земельный участок, кадастровый номер
-  - куйбышевское водохранилище
-  - подпись кадастрового квартала

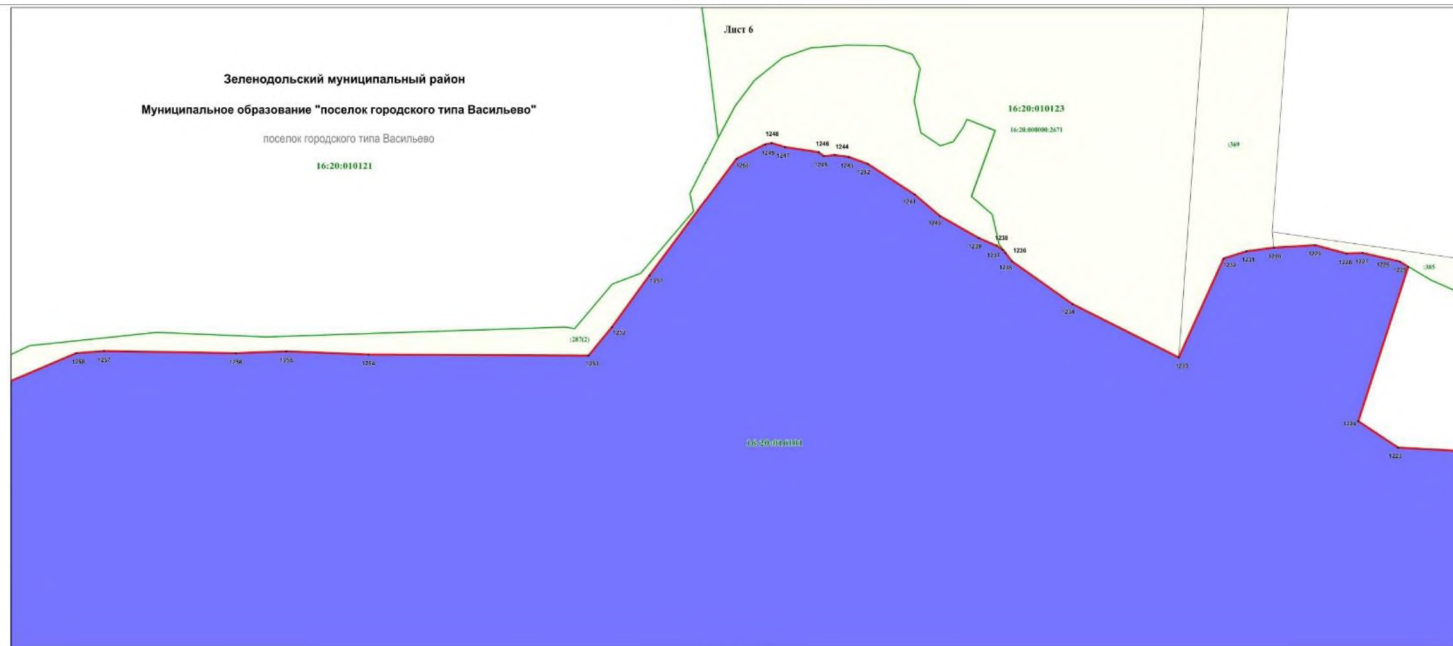
Зеленодольский муниципальный район
Муниципальное образование "поселок городского типа Васильево"
поселок городского типа Васильево

- наименование муниципального района
- наименование муниципального образования
- наименование населенного пункта

Подпись кадастрового инженера: 
Дата 28.06.2020
Место для отгоска печати (при наличии):  
И.Е.Згородская







Раздел 4
поселок городского типа Васильево
(наименование объекта)

План грании объекта



Масштаб 1 : 1100

Используемые условные знаки и обозначения:

-  - характерная точка границы
-  - граница населенного пункта
-  - граница кадастрового квартала
-  - земельный участок, кадастровый номер
-  - куйбышевское волохранилище
-  - подпись кадастрового квартала

Зеленодольский муниципальный район - наименование муниципального района
Муниципальное образование "поселок городского типа Васильево" - наименование муниципального образования
поселок городского типа Васильево - наименование населённого пункта

Подпись кадастрового инженера
Дата 28.06.2020

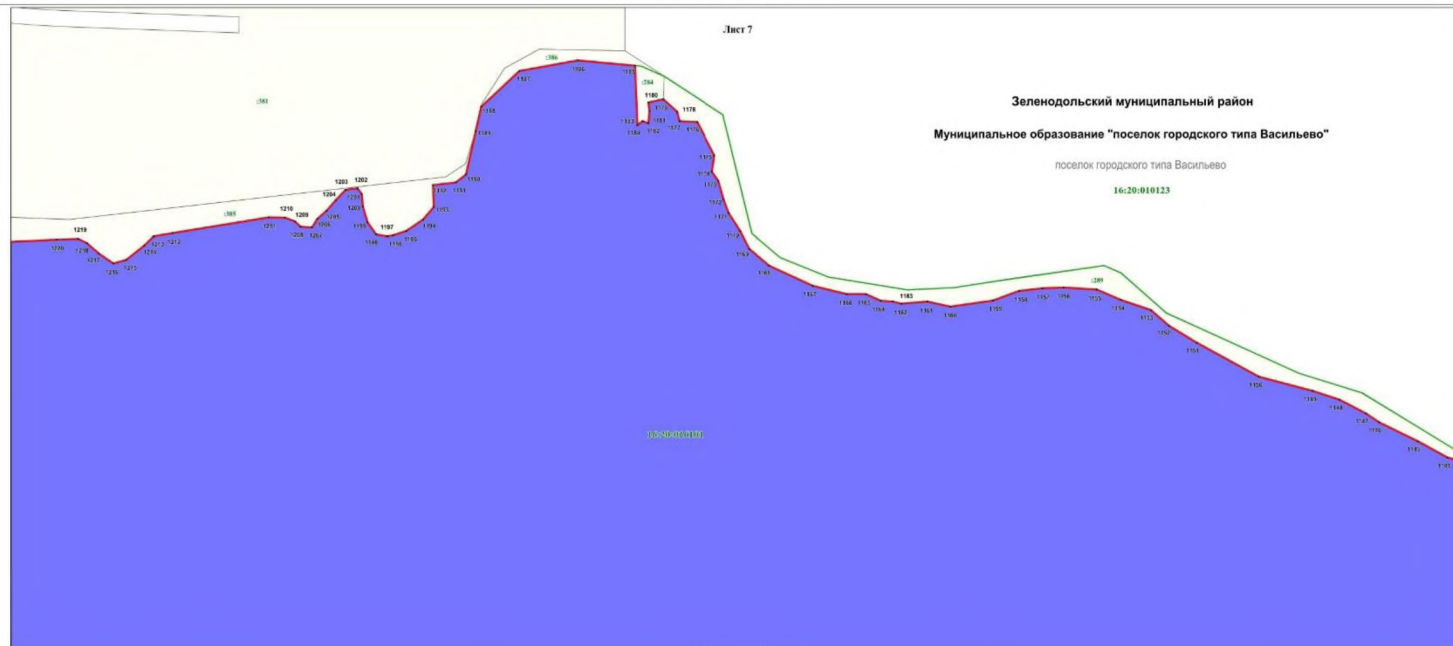
Место для отгиска печати (при наличии) (наименование и официальное местоположение грании объекта)



Раздел 4
поселок городского типа Васильево
(наименование объекта)







План грании объекта

Лист 7



Масштаб 1 : 1100

Используемые условные знаки и обозначения:

-  - характерная точка границы
-  - граница населенного пункта
-  - граница кадастрового квартала
-  - земельный участок, кадастровый номер
-  - куйбышевское водохранилище
-  - подпись кадастрового квартала

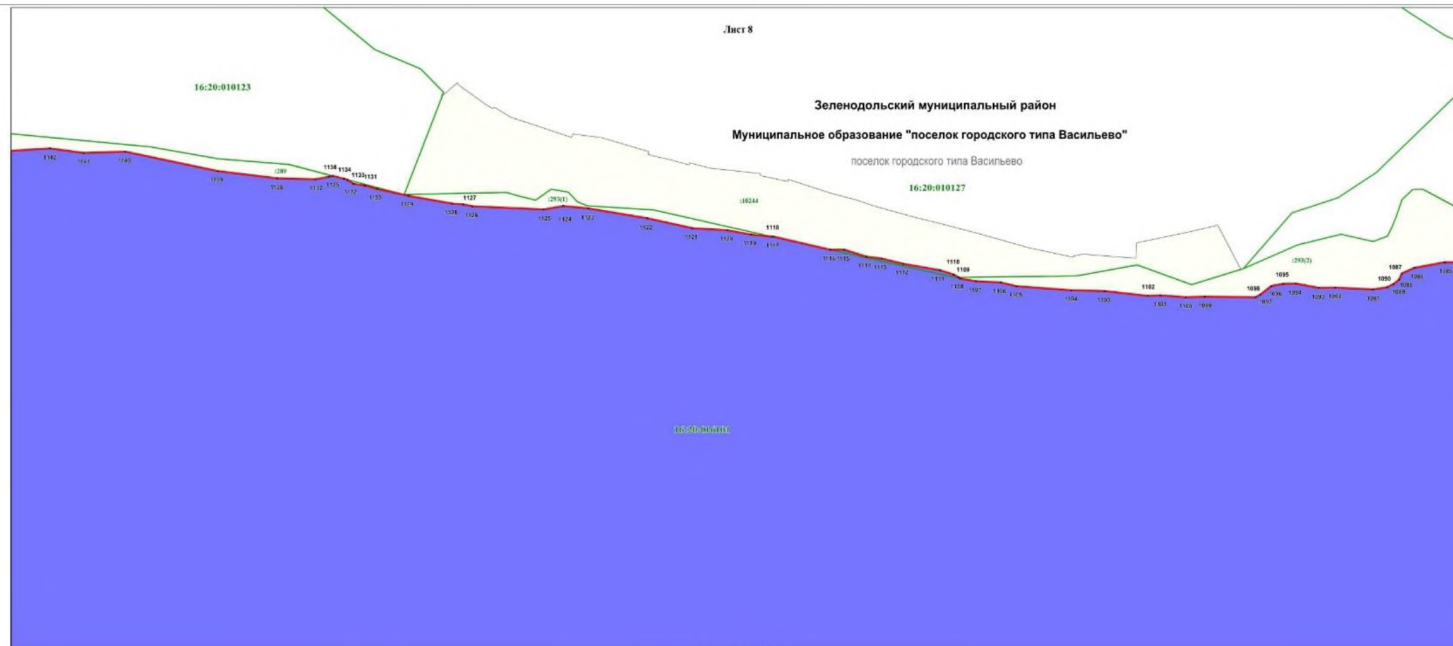
- Зеленодольский муниципальный район** - наименование муниципального района
- Муниципальное образование "поселок городского типа Васильево"** - наименование муниципального образования
- поселок городского типа Васильево - наименование населённого пункта

Подпись кадастрового инженера: 
Дата 28.06.2020
Место для оттиска печати (при наличии)  (наименование и адрес) (наименование грании объекта)

Раздел 4
поселок городского типа Васильево
(наименование объекта)

План грани объекта

Лист 8



Масштаб 1 : 1100

Используемые условные знаки и обозначения:

- 4142 - характеристическая точка границы
- - граница населенного пункта
- - граница кадастрового квартала
- :289 - земельный участок, кадастровый номер
- - кубышевское водохранилище
- 16:20:016101 - подпись кадастрового квартала

Зеленодольский муниципальный район - наименование муниципального района
Муниципальное образование "поселок городского типа Васильево" - наименование муниципального образования
поселок городского типа Васильево - наименование населенного пункта



Подпись кадастрового инженера: [подпись] / [имя] [фамилия] [инициалы]
Дата: 28.06.2020

Место для оттиска печати (при наличии) или ее координатных значений относительно границ объекта

Раздел 4
поселок городского типа Васильево
(наименование объекта)







План границ объекта

Лист 9



Масштаб 1 : 1100

Используемые условные знаки и обозначения:

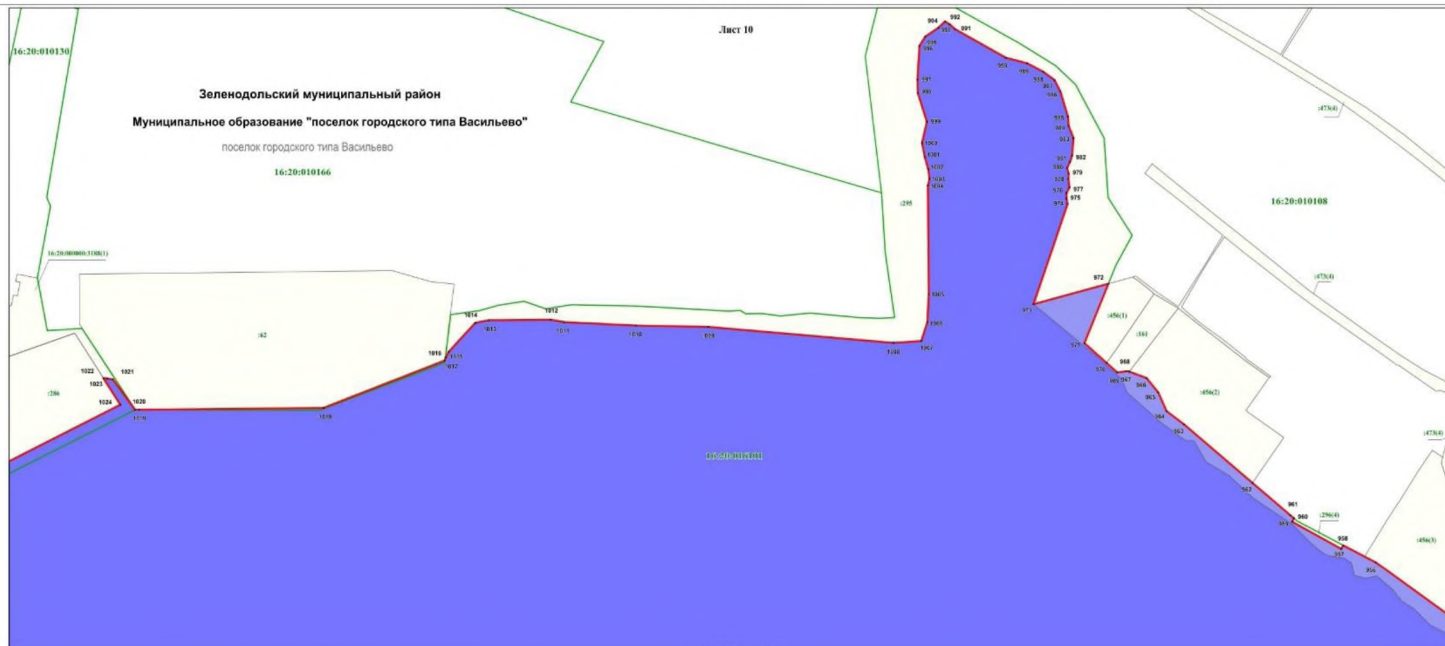
-  - характерная точка границы
-  - граница населенного пункта
-  - граница кадастрового квартала
-  - земельный участок, кадастровый номер
-  - куйбышевское водохранилище
-  - подпись кадастрового квартала
- Зеленодольский муниципальный район** - наименование муниципального района
- Муниципальное образование "поселок городского типа Васильево"** - наименование муниципального образования
- поселок городского типа Васильево** - наименование населенного пункта



Подпись кадастрового инженера
Дата 28.06.2020
Место для отрисовки печати (при наличии) и/или обозначения местоположения границ объекта







Раздел 4
поселок городского типа Васильево
(наименование объекта)

План границ объекта



Масштаб 1 : 1100

Используемые условные знаки и обозначения:

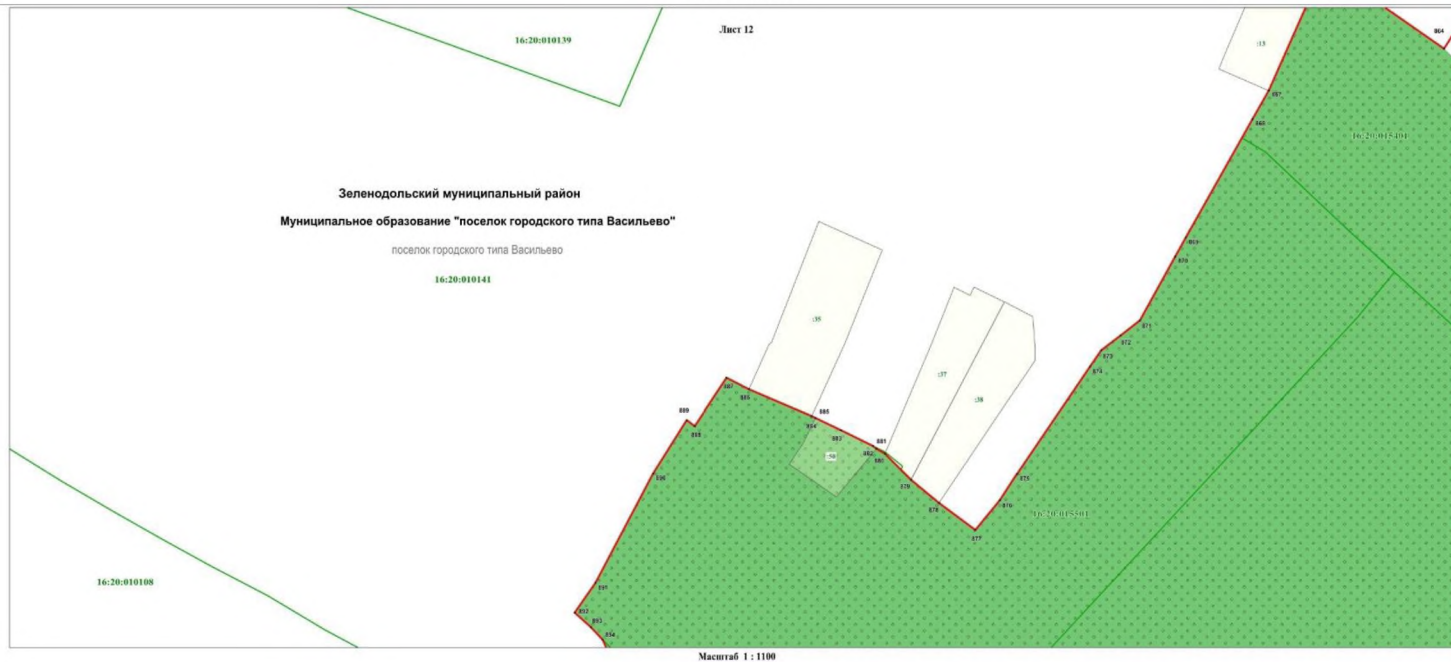
- | | |
|---|---|
|  | - характерная точка границы |
|  | - граница населенного пункта |
|  | - граница кадастрового квартала |
|  | - земельный участок, кадастровый номер |
|  | - куйбышевское водохранилище |
|  | - подпись кадастрового квартала |
| Зеленодольский муниципальный район | - наименование муниципального района |
| Муниципальное образование "поселок городского типа Васильево" | - наименование муниципального образования |
| поселок городского типа Васильево | - наименование населённого пункта |



Подпись кадастрового инженера: [подпись]
Дата: 28.06.2020
Место для оттиска печати (при наличии) [печать]

Раздел 4
поселок городского типа Васильево
(наименование объекта)

Лист 12
План границ объекта



Используемые условные знаки и обозначения:

- характерная точка границы
- граница населенного пункта
- граница кадастрового квартала
- земельный участок, кадастровый номер
- сад
- подпись кадастрового квартала

Зеленодольский муниципальный район - наименование муниципального района
Муниципальное образование "поселок городского типа Васильево" - наименование муниципального образования
поселок городского типа Васильево - наименование населённого пункта

Подпись кадастрового инженера _____
Дата: 28.06.2020

Место для отосака печати (при наличии) _____








Раздел 4
поселок городского типа Васильево
(наименование объекта)


План границ объекта



Масштаб 1 : 1100

Используемые условные знаки и обозначения:

-  - характеристическая точка границы
-  - граница населенного пункта
-  - граница кадастрового квартала
-  - земельный участок, кадастровый номер
-  - сады

-  - подпись кадастрового квартала
- Зеленодольский муниципальный район** - наименование муниципального района
- Муниципальное образование "поселок городского типа Васильево"** - наименование муниципального образования
- поселок городского типа Васильево - наименование населенного пункта



Подпись кадастрового инженера:  И.И. Васильев
 Дата: 28.06.2020
 Место для отрисовки печати (при наличии):  - место составления границ объекта



Используемые условные знаки и обозначения:

- характеристика точки границы
- граница населенного пункта
- граница кадастрового квартала
- земельный участок, кадастровый номер
- скважина
- подпись кадастрового квартала

Зеленодольский муниципальный район
Муниципальное образование "поселок городского типа Васильево"
поселок городского типа Васильево

- наименование муниципального района
- наименование муниципального образования
- наименование населенного пункта












Раздел 4
поселок городского типа Васильево
(наименование объекта)

План границ объекта



Масштаб 1 : 1100

Используемые условные знаки и обозначения:

-  - характеристическая точка границы
-  - граница населенного пункта
-  - граница кадастрового квартала
-  - железная дорога
-  - земельный участок, кадастровый номер
-  - лес
-  - полоса отвода железной дороги
-  - залив
-  - подпись кадастрового квартала

Зеленодольский муниципальный район

Муниципальное образование "поселок городского типа Васильево"

поселок городского типа Васильево

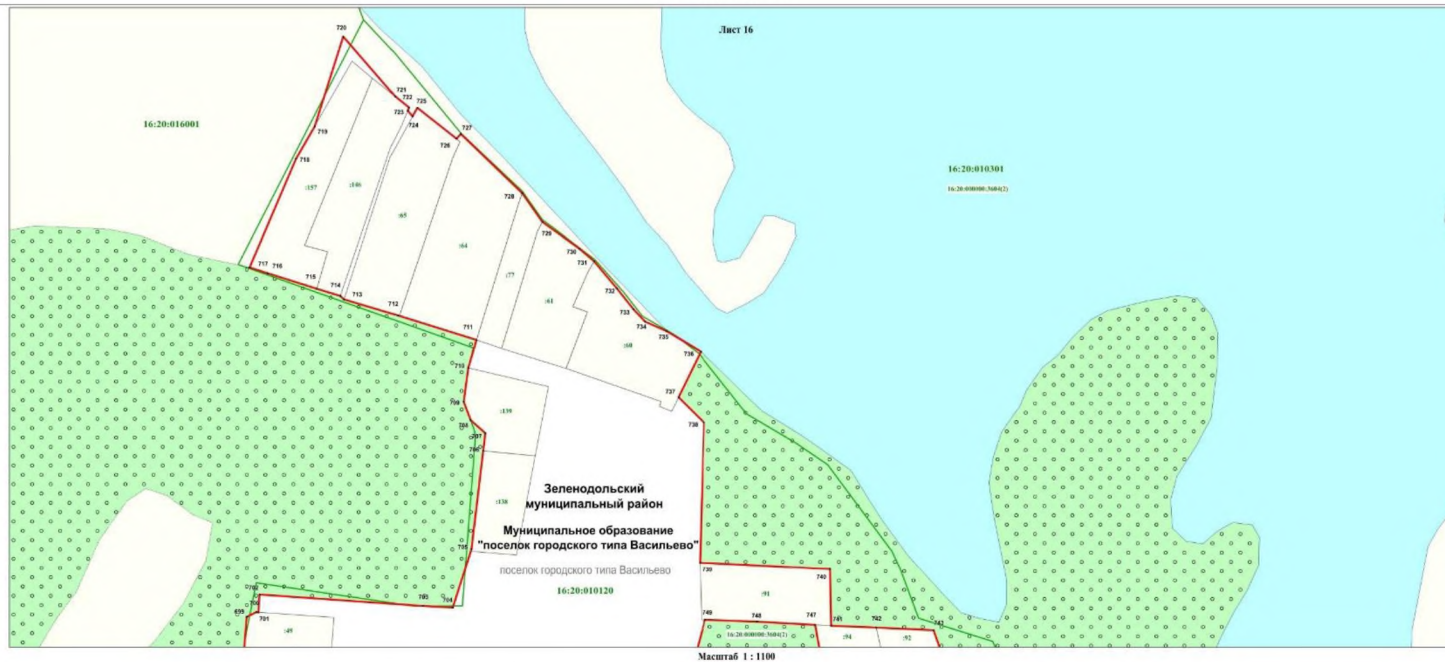
Подпись кадастрового инженера
Дата 28.06.2020

Место для отгуса печати (при наличии) (подпись кадастрового инженера, наименование и место нахождения границ объекта)













Раздел 4
поселок городского типа Васильево
(наименование объекта)

План границ объекта



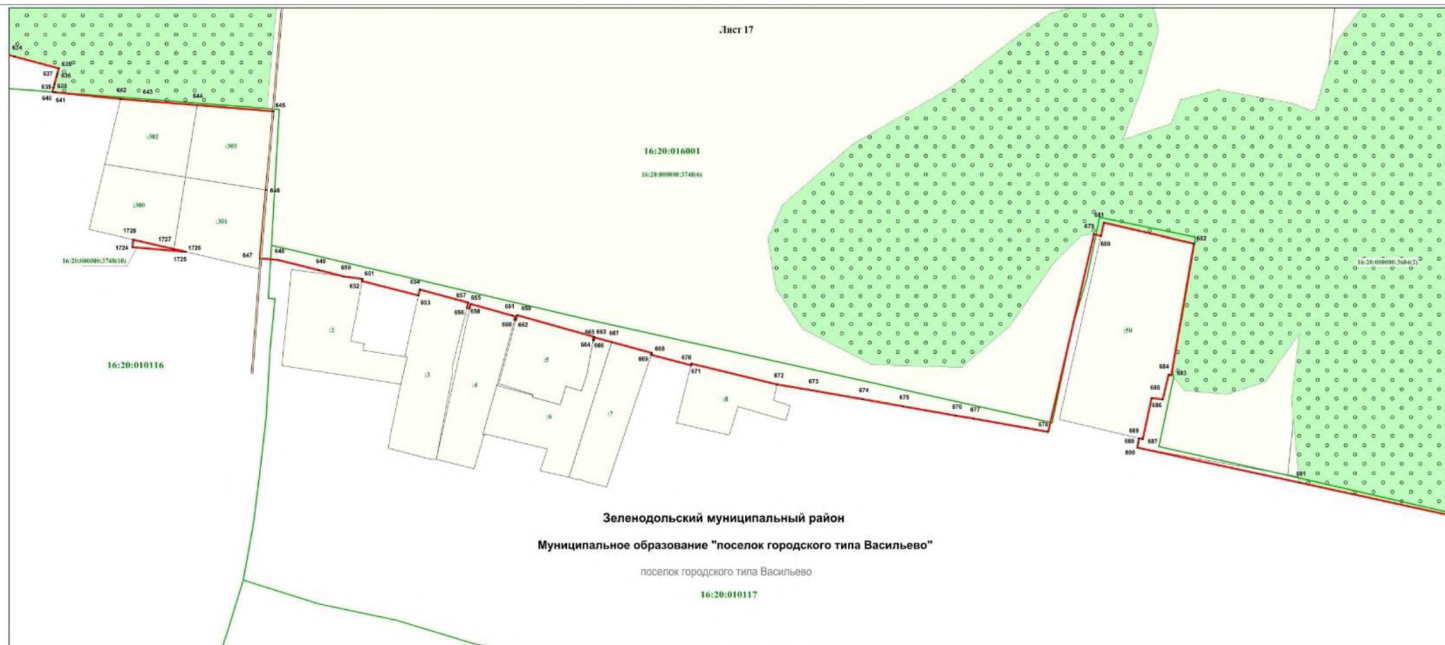
Используемые условные знаки и обозначения:

- | | |
|---|---|
|  | - характерная точка границы |
|  | - граница населенного пункта |
|  | - граница кадастрового квартала |
|  | - земельный участок, кадастровый номер |
|  | - лес |
|  | - залив |
|  | - подпись кадастрового квартала |
|  | - наименование муниципального района |
|  | - наименование муниципального образования |
|  | - наименование населенного пункта |

Подпись кадастрового инженера
Дата 28.06.2020
Место для оттока печати (при наличии)   

Раздел 4
поселок городского типа Васильево
(наименование объекта)

План границ объекта



Используемые условные знаки и обозначения:

- . 640 - характерная точка границы
- граница населенного пункта
- граница кадастрового квартала
- земельный участок, кадастровый номер
- лес

- 16:20:010117 - подпись кадастрового квартала
- Зеленодольский муниципальный район** - наименование муниципального района
- Муниципальное образование "поселок городского типа Васильево"** - наименование муниципального образования
- поселок городского типа Васильево - наименование населённого пункта



Подпись кадастрового инженера
Дата 28.06.2020
Место для отрисовки печати (при наличии) с указанием кадастрового номера и наименования границ объекта

Раздел 4
поселок городского типа Васильево
(наименование объекта)

План границ объекта



Масштаб 1 : 1100

Используемые условные знаки и обозначения:

-  - характерная точка границы
-  - граница населенного пункта
-  - граница кадастрового квартала
-  - автомобильная дорога
-  - земельный участок, кадастровый номер
-  - лес
-  16:20:010143 - подпись кадастрового квартала
-  Зеленодольский муниципальный район - наименование муниципального района
-  Муниципальное образование "поселок городского типа Васильево" - наименование муниципального образования
-  поселок городского типа Васильево - наименование населенного пункта

Подпись кадастрового инженера
Дата 28.06.2020
Место для отнесения печати (при наличии)  

Раздел 4
поселок городского типа Васильево
(наименование объекта)

План границ объекта



Масштаб 1 : 1100

Используемые условные знаки и обозначения:

- | | |
|--|---|
| | - характерная точка границы |
| | - граница населенного пункта |
| | - граница кадастрового квартала |
| | - автомобильная дорога |
| | - железная дорога |
| | - лес |
| | - земельный участок, кадастровый номер |
| | - полоса отвода железной дороги |
| | - подпись кадастрового квартала |
| Зеленодольский муниципальный район | - наименование муниципального района |
| Муниципальное образование "поселок городского типа Васильево" | - наименование муниципального образования |
| поселок городского типа Васильево | - наименование населенного пункта |



Подпись кадастрового инженера
Дата 28.06.2020
Место для отгоска печати (при наличии) и/или отгоска штампа, подтверждающего соответствие местоположению границ объекта

Раздел 4
поселок городского типа Васильево
(наименование объекта)

План границ объекта



Зеленодольский муниципальный район
Муниципальное образование
"поселок городского типа Васильево"
поселок городского типа Васильево
16:20-010154

Масштаб 1 : 1100

- | | |
|---|---|
|  | - характерная точка границы |
|  | - граница населенного пункта |
|  | - граница кадастрового квартала |
|  | - автомобильная дорога |
|  | - железная дорога |
|  | - лес |
|  | - сад |
|  | - земельный участок, кадастровый номер |
|  | - полоса отвода железной дороги |
|  | - подпись кадастрового квартала |
|  | - наименование муниципального района |
|  | - наименование муниципального образования |
|  | - наименование населённого пункта |





 Подпись кадастрового инженера
 Дата 28.06.2020
 Место для отписки о смене (при наличии) вида, местоположения и границ земельного участка

Раздел 4
поселок городского типа Васильево
(наименование объекта)

План границ объекта



Масштаб 1 : 1000

- | | |
|---|---|
|  | - характерная точка границы |
|  | - граница населенного пункта |
|  | - граница кадастрового квартала |
|  | - автомобильная дорога |
|  | - железная дорога |
|  | - сад |
|  | - земельный участок, кадастровый номер |
|  | - полоса отвода железной дороги |
|  | - подпись кадастрового квартала |
| Зеленодольский муниципальный район | - наименование муниципального района |
| Муниципальное образование "поселок городского типа Васильево" | - наименование муниципального образования |
| поселок городского типа Васильево | - наименование населенного пункта |

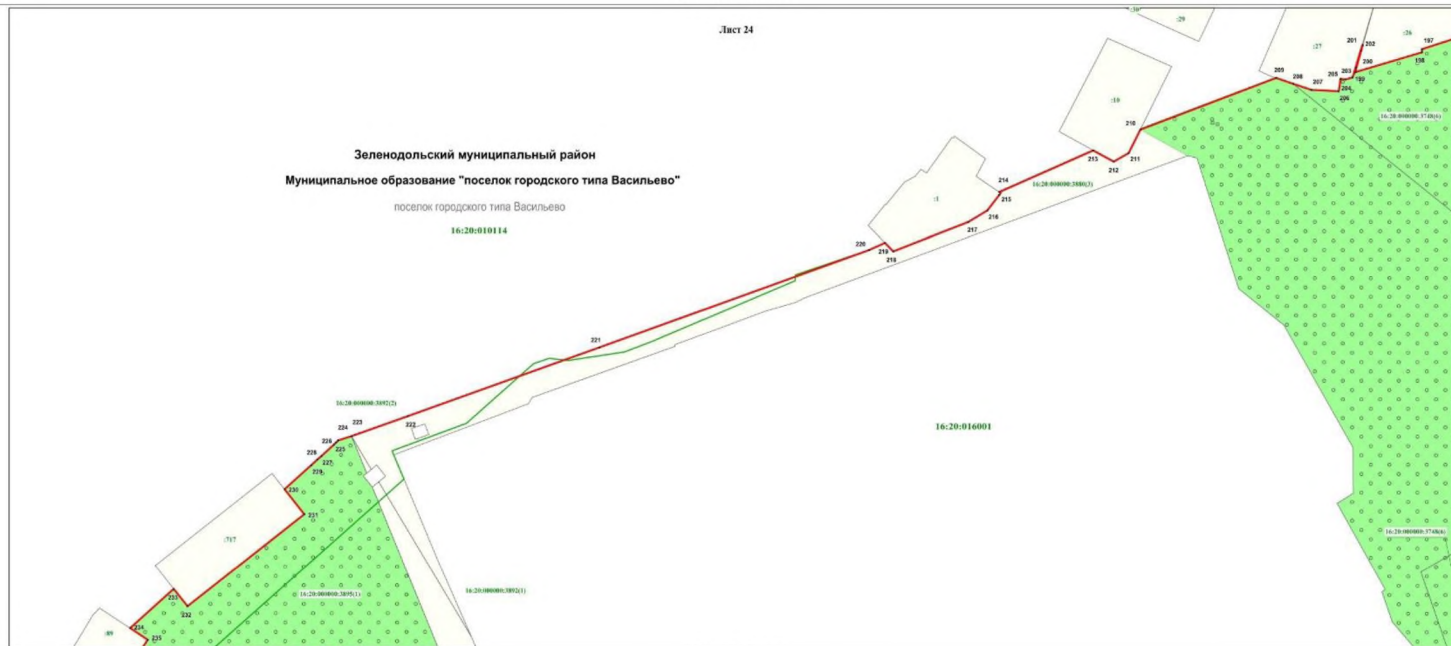


Подпись кадастрового инженера
Дата 28.06.2020
Место для оттиска печати (при наличии) 2020

Раздел 4
поселок городского типа Васильево
(наименование объекта)

План границ объекта

Лист 24



Масштаб 1 : 1100

- | | |
|---|---|
|  | - характерная точка границы |
|  | - граница населенного пункта |
|  | - граница кадастрового квартала |
|  | - лес |
|  | - земельный участок, кадастровый номер |
| 16:20:010117 | - подпись кадастрового квартала |
| 16:20:010157 | - наименование муниципального района |
| Зеленодольский муниципальный район | - наименование населённого пункта |
| Муниципальное образование "поселок городского типа Васильево" | - наименование муниципального образования |
| поселок городского типа Васильево | |



Подпись кадастрового инженера
Дата 28.06.2020
Место для отрисовки калитки (при наличии) и/или отрисовки объектов местоположения границ объекта

Раздел 4
поселок городского типа Васильево
(наименование объекта)

План границ объекта



Масштаб 1 : 1100

- | | |
|---|---|
| • 117 | - характерная точка границы |
| — (red) | - граница населенного пункта |
| — (green) | - граница кадастрового квартала |
| — (brown) | - автомобильная дорога |
| ■ (green) | - сад |
| □ (yellow) | - земельный участок, кадастровый номер |
| □ (grey) | - полоса отвода железной дороги |
| □ (light green) | - подпись кадастрового квартала |
| Зеленодольский муниципальный район | - наименование муниципального района |
| Муниципальное образование "поселок городского типа Васильево" | - наименование муниципального образования |
| поселок городского типа Васильево | - наименование населенного пункта |

Подпись кадастрового инженера
Дата: 28.06.2020
Место для отгиска печати (при наличии) (подпись кадастрового инженера и местонахождение границ объекта)



Раздел 4
поселок городского типа Васильево
(наименование объекта)

План границ объекта



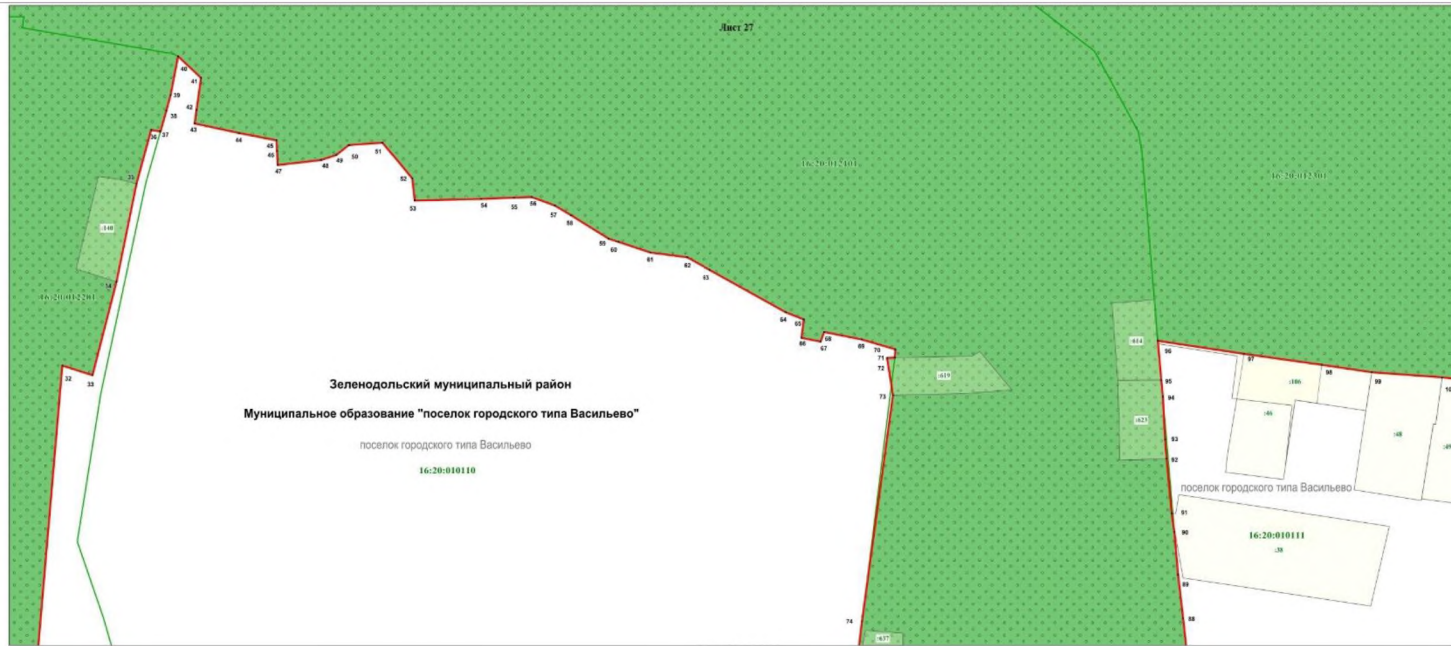
Масштаб 1 : 1100

- | | |
|---|---|
| • 108 | - характерная точка границы |
| — | - граница населенного пункта |
| — | - граница кадастрового квартала |
| — | - автомобильная дорога |
| ■ | - сад |
| ■ | - защитная лесополоса |
| ■ 16:20:000002117 | - земельный участок, кадастровый номер |
| ■ 16:20:010112 | - полоса отвода железной дороги |
| ■ 16:20:010112 | - подпись кадастрового квартала |
| Зеленодольский муниципальный район | - наименование муниципального района |
| Муниципальное образование "поселок городского типа Васильево" | - наименование муниципального образования |
| поселок городского типа Васильево | - наименование населенного пункта |

Подпись кадастрового инженера
Дата 28.06.2020
Место для отнесения печати (при наличии) или, в противном случае, местоположения границы объекта

Раздел 4
поселок городского типа Васильево
(наименование объекта)

План границ объекта



-  - характеристическая точка границы
-  - граница населенного пункта
-  - граница кадастрового квартала
-  - с/д
-  - земельный участок, кадастровый номер
-  - подпись кадастрового квартала
-  - наименование муниципального района
- наименование муниципального образования
-  - наименование населенного пункта

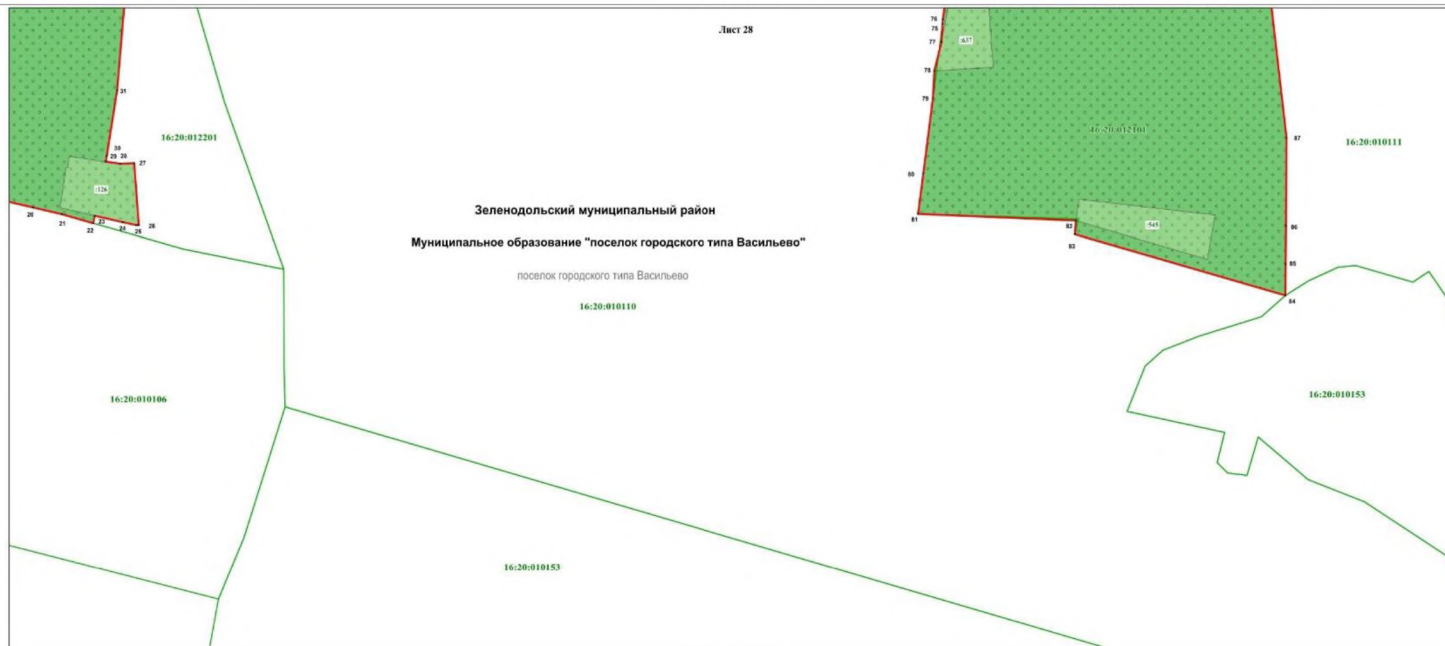
Подпись кадастрового инженера
Дата 28.06.2020

Место для отоса печати (при наличии) или, в случае отсутствия, местоположения границе объекта



Раздел 4
поселок городского типа Васильево
(наименование объекта)

План границ объекта



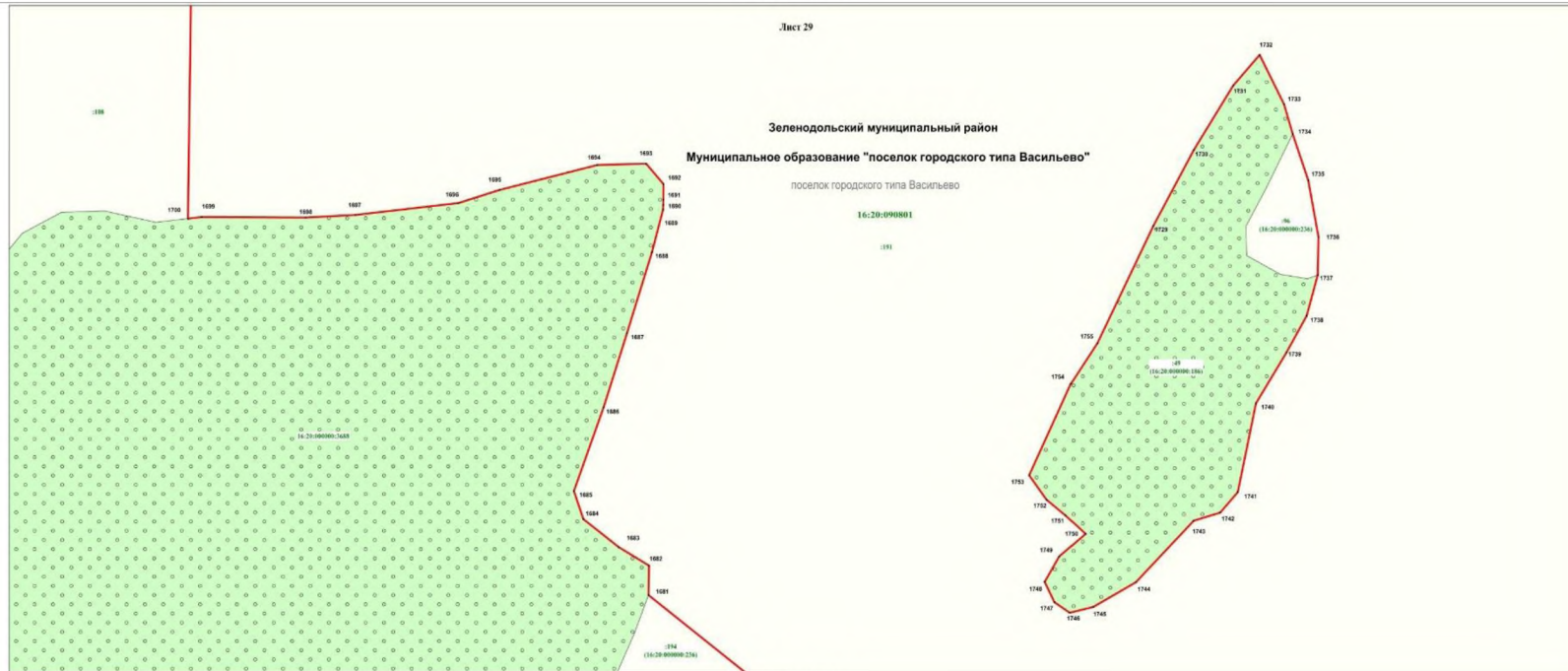
- Зеленодольский муниципальный район
Муниципальное образование "поселок городского типа Васильево"
поселок городского типа Васильево
- характеристическая точка границы
 - граница населенного пункта
 - граница кадастрового квартала
 - сад
 - земельный участок, кадастровый номер
 - подпись кадастрового квартала
 - наименование муниципального района
 - наименование муниципального образования
 - наименование населенного пункта

Подпись кадастрового инженера
Дата 28.06.2020
Место для отрисовки печати (при наличии) с указанием координат местоположения границ объекта

Раздел 4
поселок городского типа Васильево
(наименование объекта)

План границ объекта

Лист 29



Используемые условные знаки и обозначения:

- | | |
|--|---|
| • 1001 | - характерная точка границы |
| — | - граница населенного пункта |
| — | - граница кадастрового квартала |
| 1001 | - земельный участок, кадастровый номер |
| o o o o o o | - лес |
| 16:20:0908001 | - подпись кадастрового квартала |
| Зеленодольский муниципальный район | - наименование муниципального района |
| Муниципальное образование "поселок городского типа Васильево" | - наименование муниципального образования |
| поселок городского типа Васильево | - наименование населенного пункта |

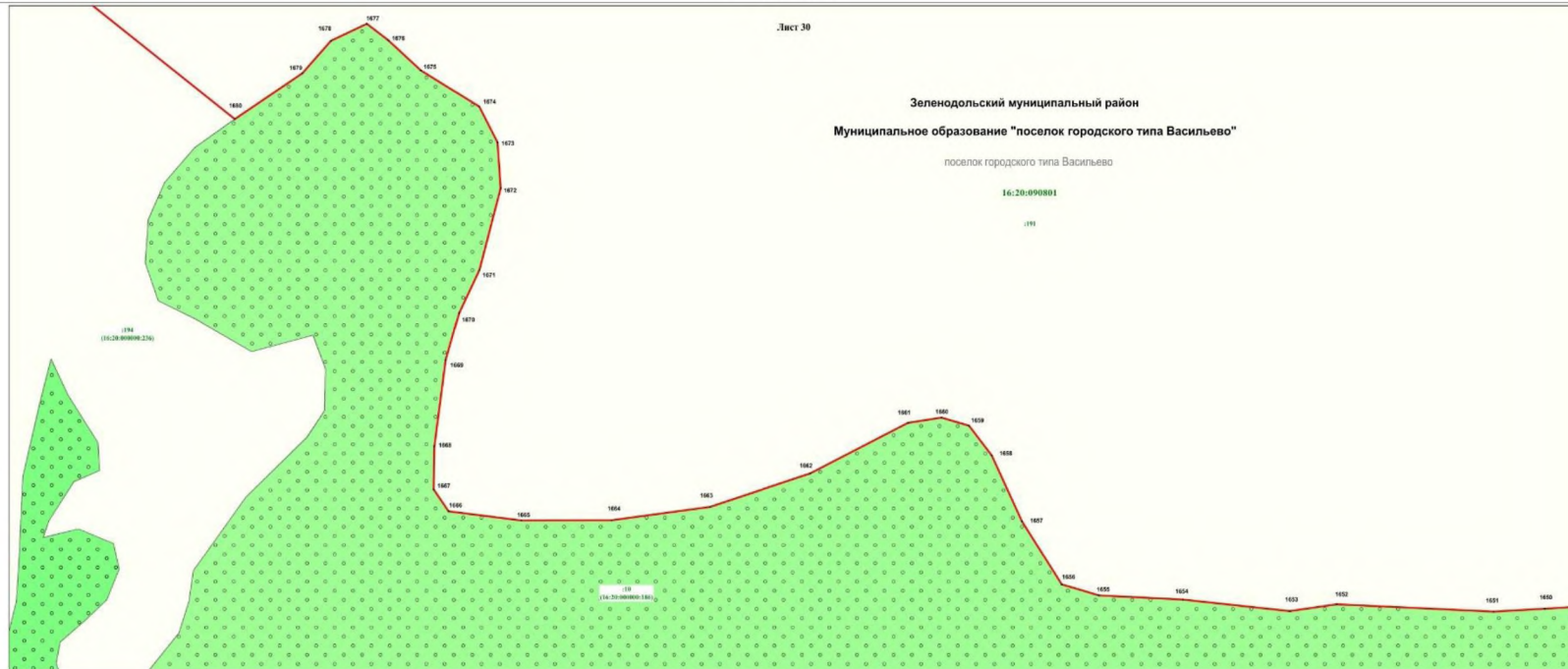


Подпись кадастрового инженера
Дата 28.06.2020
Место для отсканирования (при наличии) знака государственного кадастрового учета границ объекта

Раздел 4
поселок городского типа Васильево
(наименование объекта)







План границ объекта

Лист 30



Масштаб 1 : 1000

Используемые условные знаки и обозначения:

-  -1668 - характеристическая точка границы
-  - граница населенного пункта
-  - граница кадастрового квартала
-  -199 - земельный участок, кадастровый номер
-  - лес
-  -16:20:090801 - подпись кадастрового квартала

Зеленодольский муниципальный район - наименование муниципального района
Муниципальное образование "поселок городского типа Васильево" - наименование муниципального образования
поселок городского типа Васильево - наименование населенного пункта







Подпись кадастрового инженера: 
Дата 28.06.2020
Место для отписки печати (при наличии): 

Раздел 4
поселок городского типа Васильево
(наименование объекта)

План границ объекта



Используемые условные знаки и обозначения:

-  -1630 - характеристическая точка границы
-  - граница населенного пункта
-  - граница кадастрового квартала
-  - земельный участок, кадастровый номер
-  - лес
-  - подпись кадастрового квартала

- Зеленодольский муниципальный район** - наименование муниципального района
- Муниципальное образование "поселок городского типа Васильево"** - наименование муниципального образования
- поселок городского типа Васильево - наименование населенного пункта

Подпись кадастрового инженера:  / 
Дата 28.06.2020
Место для отсылки печати (при наличии) знака государственного кадастрового учета границ объекта