

Филиал публично-правовой компании "Роскадастр" по Республике Татарстан

полное наименование органа регистрации прав

Выписка из Единого государственного реестра недвижимости об объекте недвижимости

Сведения о характеристиках объекта недвижимости

На основании запроса от 21.11.2023, поступившего на рассмотрение 21.11.2023, сообщаем, что согласно записям Единого государственного реестра недвижимости:

Раздел 1 Лист 1

Земельный участок			
вид объекта недвижимости			

Лист № 1 раздела 1	Всего листов раздела 1: 5	Всего разделов: 7	Всего листов выписки: 16
--------------------	---------------------------	-------------------	--------------------------

21.11.2023г. № КУВИ-001/2023-262591129	
Кадастровый номер:	16:20:080301:989
Номер кадастрового квартала:	16:20:080301
Дата присвоения кадастрового номера:	02.05.2023

Ранее присвоенный государственный учетный номер:	данные отсутствуют
Местоположение:	Российская Федерация, Республика Татарстан, Зеленодольский муниципальный район, Осиновское сельское поселение, поселок Новониколаевский, улица Центральная.
Площадь:	5171 +/- 25
Кадастровая стоимость, руб.:	3714691.27
Кадастровые номера расположенных в пределах земельного участка объектов недвижимости:	данные отсутствуют
Кадастровые номера объектов недвижимости, из которых образован объект недвижимости:	данные отсутствуют
Кадастровые номера образованных объектов недвижимости:	данные отсутствуют
Категория земель:	Земли населенных пунктов
Виды разрешенного использования:	магазины
Сведения о кадастровом инженере:	Пугачёв Александр Андреевич, 146-800-324 47, 26.04.2023, 0632, СРО КИ "Ассоциация кадастровых инженеров Поволжья", образованием земельного участка, образуемого из земель, находящихся в государственной и (или) муниципальной собственности, расположенного по адресу: Российская Федерация, Республика Татарстан, Зеленодольский муниципальный район, Осиновское сельское поселение, п Новониколаевский, ул. Центральная., 20/3, 2023-03-10
Сведения о лесах, водных объектах и об иных природных объектах, расположенных в пределах земельного участка:	данные отсутствуют



ДОКУМЕНТ ПОДПИСАН
ЭЛЕКТРОННОЙ ПОДПИСЬЮ


Сертификат: 00ВВ056В7401СВ38D2В3576АСDС8425108

Владелец: ФЕДЕРАЛЬНАЯ СЛУЖБА ГОСУДАРСТВЕННОЙ
РЕГИСТРАЦИИ, КАДАСТРА И КАРТОГРАФИИ
Действителен: с 27.06.2023 по 19.09.2024

полное наименование должности

инициалы, фамилия

Земельный участок			
вид объекта недвижимости			
Лист № 2 раздела 1	Всего листов раздела 1: 5	Всего разделов: 7	Всего листов выписки: 16
21.11.2023г. № КУВИ-001/2023-262591129			
Кадастровый номер:		16:20:080301:989	
Сведения о том, что земельный участок полностью расположен в границах зоны с особыми условиями использования территории, территории объекта культурного наследия, публичного сервитута:		<p>Земельный участок полностью расположен в границах зоны с реестровым номером 16:00-6.4177 от 22.09.2021, ограничение использования земельного участка в пределах зоны: В границах приаэродромной территории устанавливаются 7 подзон. Ограничения использования устанавливаются в зависимости от расположения объекта и земельных участков в подзонах., вид/наименование: Приаэродромная территория аэродрома экспериментальной авиации Казань (Борисоглебское), тип: Охранная зона транспорта, дата решения: 24.06.2021, номер решения: 2293, наименование ОГВ/ОМСУ: Министерство промышленности и торговли Российской Федерации, источник официального опубликования: https://minpromtorg.gov.ru/docs/orders/ Земельный участок полностью расположен в границах зоны с реестровым номером 16:00-6.4179 от 22.09.2021, ограничение использования земельного участка в пределах зоны: Постановление Правительства РФ от 02.12.2017 № 1460 «Об утверждении Правил установления приаэродромной территории, Правил выделения на приаэродромной территории подзон и Правил разрешения разногласий, возникающих между высшими исполнительными органами государственной власти субъектов Российской Федерации и уполномоченными Правительством Российской Федерации федеральными органами исполнительной власти при согласовании проекта решения об установлении приаэродромной территории» №1460 от 02.12.2017 г. В четвертой подзоне запрещается размещать объекты, создающие помехи в работе бортовых средств, наземных объектов, средств и систем обслуживания воздушного движения, навигации, посадки и связи, предназначенных для организации воздушного движения и расположенных вне первой подзоны., вид/наименование: Подзона №4 приаэродромной территории аэродрома экспериментальной авиации Казань (Борисоглебское), тип: Охранная зона транспорта, дата решения: 24.06.2021, номер решения: 2293, наименование ОГВ/ОМСУ: Министерство промышленности и торговли Российской Федерации, источник официального опубликования: https://minpromtorg.gov.ru/docs/orders/ Земельный участок полностью расположен в границах зоны с реестровым номером 16:00-6.4178 от 22.09.2021, ограничение использования земельного участка в пределах зоны: Постановление Правительства РФ от 02.12.2017 № 1460 «Об утверждении Правил установления приаэродромной территории, Правил выделения на приаэродромной территории подзон и Правил разрешения разногласий, возникающих между высшими исполнительными органами государственной власти субъектов Российской Федерации и уполномоченными Правительством Российской Федерации федеральными органами исполнительной власти при согласовании проекта решения об установлении приаэродромной территории» №1460 от 02.12.2017 г. В третьей подзоне запрещается размещать объекты, высота которых превышает ограничения, установленные уполномоченным Правительством Российской Федерации федеральным органом исполнительной власти при установлении соответствующей приаэродромной территории:</p>	

 ДОКУМЕНТ ПОДПИСАН ЭЛЕКТРОННОЙ ПОДПИСЬЮ	Сертификат: 00BV056B7401CB38D2B3576ACDC8425108 Владелец: ФЕДЕРАЛЬНАЯ СЛУЖБА ГОСУДАРСТВЕННОЙ РЕГИСТРАЦИИ, КАДАСТРА И КАРТОГРАФИИ Действителен: с 27.06.2023 по 19.09.2024	инициалы, фамилия
полное наименование должности		

Земельный участок			
вид объекта недвижимости			
Лист № 3 раздела 1	Всего листов раздела 1: 5	Всего разделов: 7	Всего листов выписки: 16
21.11.2023г. № КУВИ-001/2023-262591129			
Кадастровый номер:		16:20:080301:989	
Сведения о том, что земельный участок полностью расположен в границах зоны с особыми условиями использования территории, территории объекта культурного наследия, публичного сервитута:		Абсолютная высота сооружений в пределах третьей подзоны не должна превышать высоту соответствующей ограничительной поверхности в данной точке. Абсолютная высота ограничительной поверхности в заданной точке определяется согласно правилам, приведенным в Методике оценки соответствия гражданских аэродромов Федеральным авиационным правилам, вид/наименование: Подзона №3 приаэродромной территории аэродрома экспериментальной авиации Казань (Борисоглебское), тип: Охранная зона транспорта, дата решения: 24.06.2021, номер решения: 2293, наименование ОГВ/ОМСУ: Министерство промышленности и торговли Российской Федерации, источник официального опубликования: https://minpromtorg.gov.ru/docs/orders/	
Сведения о том, что земельный участок расположен в границах особой экономической зоны, территории опережающего социально-экономического развития, зоны территориального развития в Российской Федерации, игровой зоны:		данные отсутствуют	
Сведения о том, что земельный участок расположен в границах особо охраняемой природной территории, охотничьих угодий, лесничеств:		данные отсутствуют	
Сведения о результатах проведения государственного земельного надзора:		данные отсутствуют	
Сведения о расположении земельного участка в границах территории, в отношении которой утвержден проект межевания территории:		данные отсутствуют	
Условный номер земельного участка:		данные отсутствуют	
Сведения о принятии акта и (или) заключении договора, предусматривающих предоставление в соответствии с земельным законодательством исполнительным органом государственным органом власти или органом местного самоуправления, находящегося в государственной или муниципальной собственности земельного участка для строительства наемного дома социального использования или наемного дома коммерческого использования:		данные отсутствуют	
Сведения о том, что земельный участок или земельные участки образованы на основании решения об изъятии земельного участка и (или) расположенного на нем объекта недвижимости для государственных или муниципальных нужд:		данные отсутствуют	



ДОКУМЕНТ ПОДПИСАН
ЭЛЕКТРОННОЙ ПОДПИСЬЮ

Сертификат: 00ВВ056В7401СВ38D2В3576АСDС8425108

Владелец: ФЕДЕРАЛЬНАЯ СЛУЖБА ГОСУДАРСТВЕННОЙ
РЕГИСТРАЦИИ, КАДАСТРА И КАРТОГРАФИИ
Действителен: с 27.06.2023 по 19.09.2024

полное наименование должности

инициалы, фамилия

Земельный участок			
вид объекта недвижимости			
Лист № 4 раздела 1	Всего листов раздела 1: 5	Всего разделов: 7	Всего листов выписки: 16
21.11.2023г. № КУВИ-001/2023-262591129			
Кадастровый номер:		16:20:080301:989	
Сведения о том, что земельный участок образован из земель или земельного участка, государственная собственность на которые не разграничена:	Земельный участок образован из земель или земельного участка, государственная собственность на которые не разграничена. В соответствии с Федеральным законом от 25 октября 2001 г. № 137-ФЗ "О введении в действие Земельного кодекса Российской Федерации" орган МУ Палата имущественных и земельных отношений Зеленодольского МР РТ уполномочен на распоряжение таким земельным участком.		
Сведения о наличии земельного спора о местоположении границ земельных участков:	данные отсутствуют		
Статус записи об объекте недвижимости:	Сведения об объекте недвижимости имеют статус "актуальные"		
Особые отметки:	Сведения об ограничениях права на объект недвижимости, обременениях данного объекта, не зарегистрированных в реестре прав, ограничений прав и обременений недвижимого имущества: вид ограничения (обременения): ограничения прав на земельный участок, предусмотренные статьей 56 Земельного кодекса Российской Федерации; срок действия: с 02.05.2023; реквизиты документа-основания: решение от 11.12.2020 № 13/915 выдан: Федеральная служба по экологическому, технологическому и атомному надзору (Ростехнадзор). вид ограничения (обременения): ограничения прав на земельный участок, предусмотренные статьей 56 Земельного кодекса Российской Федерации; срок действия: с 02.05.2023; реквизиты документа-основания: решение о согласовании границ охранной зоны объекта элетросетевого хозяйства от 08.07.2022 № 2529 выдан: Приволжское управление федеральной службы по экологическому, технологическому и атомному надзору . вид ограничения (обременения): ограничения прав на земельный участок, предусмотренные статьей 56 Земельного кодекса Российской Федерации; срок действия: с 02.05.2023; реквизиты документа-основания: приказ "Об установлении приаэродромной территории аэродрома экспериментальной авиации Казань (Борисоглебское)" от 24.06.2021 № 2293 выдан: Министерство промышленности и торговли Российской Федерации. вид ограничения (обременения): ограничения прав на земельный участок, предусмотренные статьей 56 Земельного кодекса Российской Федерации; срок действия: с 02.05.2023; реквизиты документа-основания: приказ "Об установлении приаэродромной территории аэродрома экспериментальной авиации Казань (Борисоглебское)" от 24.06.2021 № 2293 выдан: Министерство промышленности и торговли Российской Федерации. вид ограничения (обременения): ограничения прав на земельный участок, предусмотренные статьей 56 Земельного кодекса Российской Федерации; срок действия: с 02.05.2023; реквизиты документа-основания: приказ "Об установлении приаэродромной территории аэродрома экспериментальной авиации Казань (Борисоглебское)" от 24.06.2021 № 2293 выдан: Министерство промышленности и торговли Российской Федерации. Земельный участок подлежит снятию с государственного кадастрового учета по истечении пяти лет со дня его государственного		



ДОКУМЕНТ ПОДПИСАН
ЭЛЕКТРОННОЙ ПОДПИСЬЮ

Сертификат: 00BV056B7401CB38D2B3576ACDC8425108

Владелец: ФЕДЕРАЛЬНАЯ СЛУЖБА ГОСУДАРСТВЕННОЙ
РЕГИСТРАЦИИ, КАДАСТРА И КАРТОГРАФИИ
Действителен: с 27.06.2023 по 19.09.2024

полное наименование должности

инициалы, фамилия

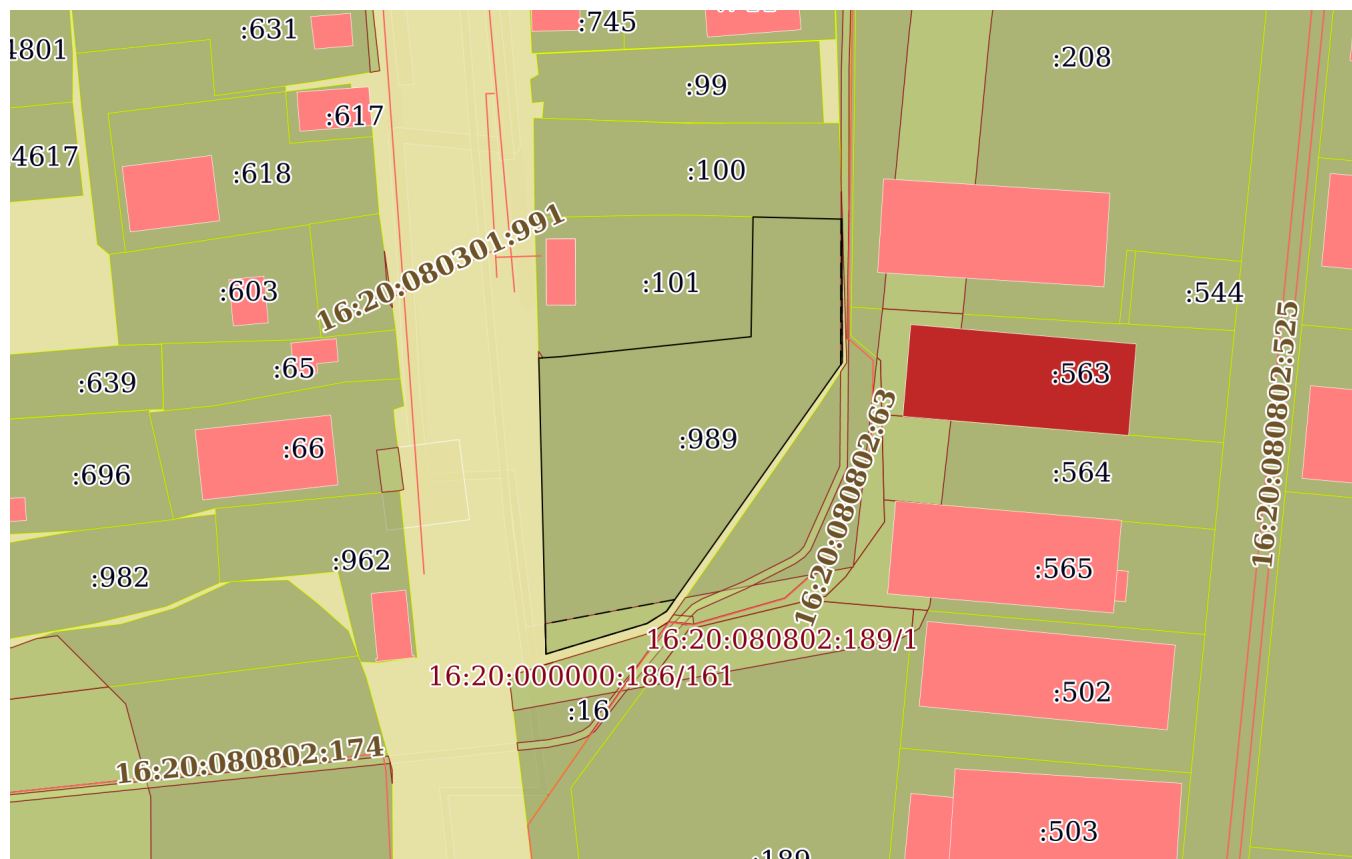
Земельный участок			
вид объекта недвижимости			
Лист № 5 раздела 1	Всего листов раздела 1: 5	Всего разделов: 7	Всего листов выписки: 16
21.11.2023г. № КУВИ-001/2023-262591129			
Кадастровый номер:		16:20:080301:989	
		кадастрового учета, если на него не будут зарегистрированы права. Сведения, необходимые для заполнения раздела: 2 - Сведения о зарегистрированных правах, отсутствуют.	
Получатель выписки:		Исполнительный комитет Зеленодольского муниципального района	

полное наименование должности		ДОКУМЕНТ ПОДПИСАН	инициалы, фамилия
		ЭЛЕКТРОННОЙ ПОДПИСЬЮ	
Сертификат: 00ВВ056В7401СВ38D2В3576АСDС8425108			
Владелец: ФЕДЕРАЛЬНАЯ СЛУЖБА ГОСУДАРСТВЕННОЙ			
РЕГИСТРАЦИИ, КАДАСТРА И КАРТОГРАФИИ			
Действителен: с 27.06.2023 по 19.09.2024			

Выписка из Единого государственного реестра недвижимости об объекте недвижимости
Описание местоположения земельного участка

Земельный участок			
вид объекта недвижимости			
Лист № 1 раздела 3	Всего листов раздела 3: 1	Всего разделов: 7	Всего листов выписки: 16
21.11.2023г. № КУВИ-001/2023-262591129			
Кадастровый номер:		16:20:080301:989	

План (чертеж, схема) земельного участка



Масштаб 1:2000

Условные обозначения:



ДОКУМЕНТ ПОДПИСАН
ЭЛЕКТРОННОЙ ПОДПИСЬЮ

Сертификат: 00ВВ056В7401СВ38D2В3576АСDC8425108

Владелец: ФЕДЕРАЛЬНАЯ СЛУЖБА ГОСУДАРСТВЕННОЙ
РЕГИСТРАЦИИ, КАДАСТРА И КАРТОГРАФИИ
Действителен: с 27.06.2023 по 19.09.2024

полное наименование должности

инициалы, фамилия

Выписка из Единого государственного реестра недвижимости об объекте недвижимости

Описание местоположения земельного участка

Земельный участок			
вид объекта недвижимости			
Лист № 1 раздела 3.1	Всего листов раздела 3.1: 1	Всего разделов: 7	Всего листов выписки: 16
21.11.2023г. № КУВИ-001/2023-262591129			
Кадастровый номер:		16:20:080301:989	

Описание местоположения границ земельного участка							
№ п/п	Номер точки		Дирекционный угол	Горизонтальное проложение, м	Описание закрепления на местности	Кадастровые номера смежных участков	Сведения об адресах правообладателей смежных земельных участков
	начальная	конечная					
1	2	3	4	5	6	7	8
1	1.1.1	1.1.2	86°11.9'	6.03	данные отсутствуют	16:20:080301:101	Республика Татарстан (Татарстан), г.Казань, ул. Академика Лаврентьева, д.24, кв.61
2	1.1.2	1.1.3	84°0.6'	51.17	данные отсутствуют	16:20:080301:101	Республика Татарстан (Татарстан), г.Казань, ул. Академика Лаврентьева, д.24, кв.61
3	1.1.3	1.1.4	0°56.8'	32.11	данные отсутствуют	16:20:080301:101	Республика Татарстан (Татарстан), г.Казань, ул. Академика Лаврентьева, д.24, кв.61
4	1.1.4	1.1.5	91°23.6'	23.85	данные отсутствуют	16:20:080301:100	Республика Татарстан (Татарстан), г.Казань, ул. Ленинградская, д.60Б, кв.148
5	1.1.5	1.1.6	179°54.7'	38.47	данные отсутствуют	16:20:080802:15	данные отсутствуют
6	1.1.6	1.1.7	215°13.4'	81.66	данные отсутствуют	16:20:080802:15	данные отсутствуют
7	1.1.7	1.1.8	238°2.6'	6.14	данные отсутствуют	16:20:080802:15, 16:20:080802:16	данные отсутствуют
8	1.1.8	1.1.9	253°9.5'	28.3	данные отсутствуют	16:20:080802:16	данные отсутствуют
9	1.1.9	1.1.1	358°36.0'	79.38	данные отсутствуют	данные отсутствуют	данные отсутствуют



ДОКУМЕНТ ПОДПИСАН
ЭЛЕКТРОННОЙ ПОДПИСЬЮ

Сертификат: 00ВВ056В7401СВ38D2В3576АСDС8425108

Владелец: ФЕДЕРАЛЬНАЯ СЛУЖБА ГОСУДАРСТВЕННОЙ
РЕГИСТРАЦИИ, КАДАСТРА И КАРТОГРАФИИ
Действителен: с 27.06.2023 по 19.09.2024

полное наименование должности

инициалы, фамилия

Выписка из Единого государственного реестра недвижимости об объекте недвижимости

Описание местоположения земельного участка

Земельный участок			
вид объекта недвижимости			
Лист № 1 раздела 3.2	Всего листов раздела 3.2: 1	Всего разделов: 7	Всего листов выписки: 16
21.11.2023г. № КУВИ-001/2023-262591129			
Кадастровый номер:		16:20:080301:989	

Сведения о характерных точках границы земельного участка				
Система координат МСК-16				
Номер точки	Координаты, м		Описание закрепления на местности	Средняя квадратичная погрешность определения координат характерных точек границ земельного участка, м
	X	Y		
1	2	3	4	5
1	487198.23	1295744.95	-	0.1
2	487198.63	1295750.97	-	0.1
3	487203.97	1295801.86	-	0.1
4	487236.08	1295802.39	-	0.1
5	487235.5	1295826.23	-	0.1
6	487197.03	1295826.29	-	0.1
7	487130.32	1295779.19	-	0.1
8	487127.07	1295773.98	-	0.1
9	487118.87	1295746.89	-	0.1
1	487198.23	1295744.95	-	0.1



ДОКУМЕНТ ПОДПИСАН
ЭЛЕКТРОННОЙ ПОДПИСЬЮ

Сертификат: 00ВВ056В7401СВ38D2В3576АСDС8425108

Владелец: ФЕДЕРАЛЬНАЯ СЛУЖБА ГОСУДАРСТВЕННОЙ
РЕГИСТРАЦИИ, КАДАСТРА И КАРТОГРАФИИ
Действителен: с 27.06.2023 по 19.09.2024

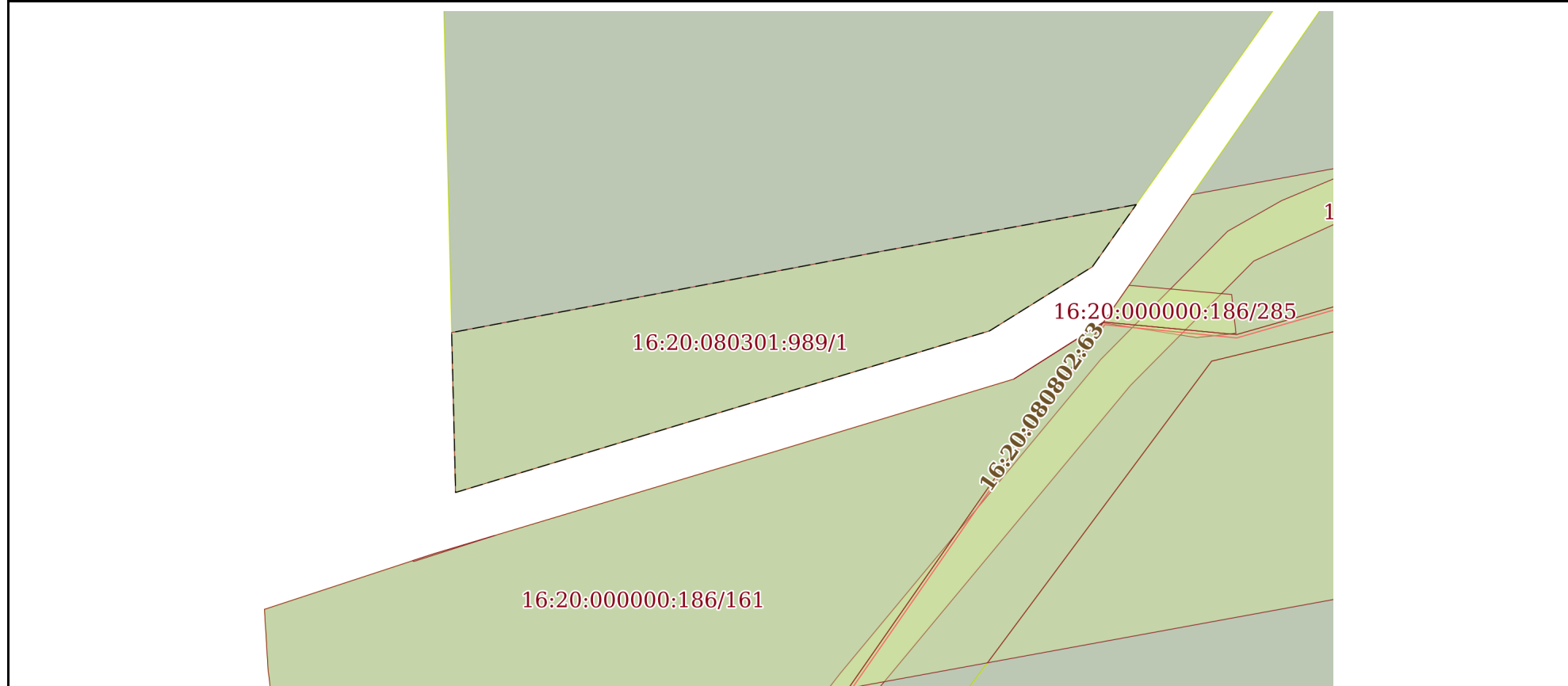
полное наименование должности

инициалы, фамилия


Выписка из Единого государственного реестра недвижимости об объекте недвижимости
Сведения о частях земельного участка

Земельный участок			
вид объекта недвижимости			
Лист № 1 раздела 4	Всего листов раздела 4: 2	Всего разделов: 7	Всего листов выписки: 16
21.11.2023г. № КУВИ-001/2023-262591129			
Кадастровый номер:		16:20:080301:989	

План (чертеж, схема) части земельного участка Учетный номер части: 16:20:080301:989/1



Масштаб 1:300 Условные обозначения:

полное наименование должности	 ДОКУМЕНТ ПОДПИСАН ЭЛЕКТРОННОЙ ПОДПИСЬЮ	инициалы, фамилия
	Сертификат: 00ВВ056В7401СВ38D2В3576АСDC8425108 Владелец: ФЕДЕРАЛЬНАЯ СЛУЖБА ГОСУДАРСТВЕННОЙ РЕГИСТРАЦИИ, КАДАСТРА И КАРТОГРАФИИ Действителен: с 27.06.2023 по 19.09.2024	

Земельный участок

вид объекта недвижимости

Лист № 2 раздела 4

Всего листов раздела 4: 2

Всего разделов: 7

Всего листов выписки: 16

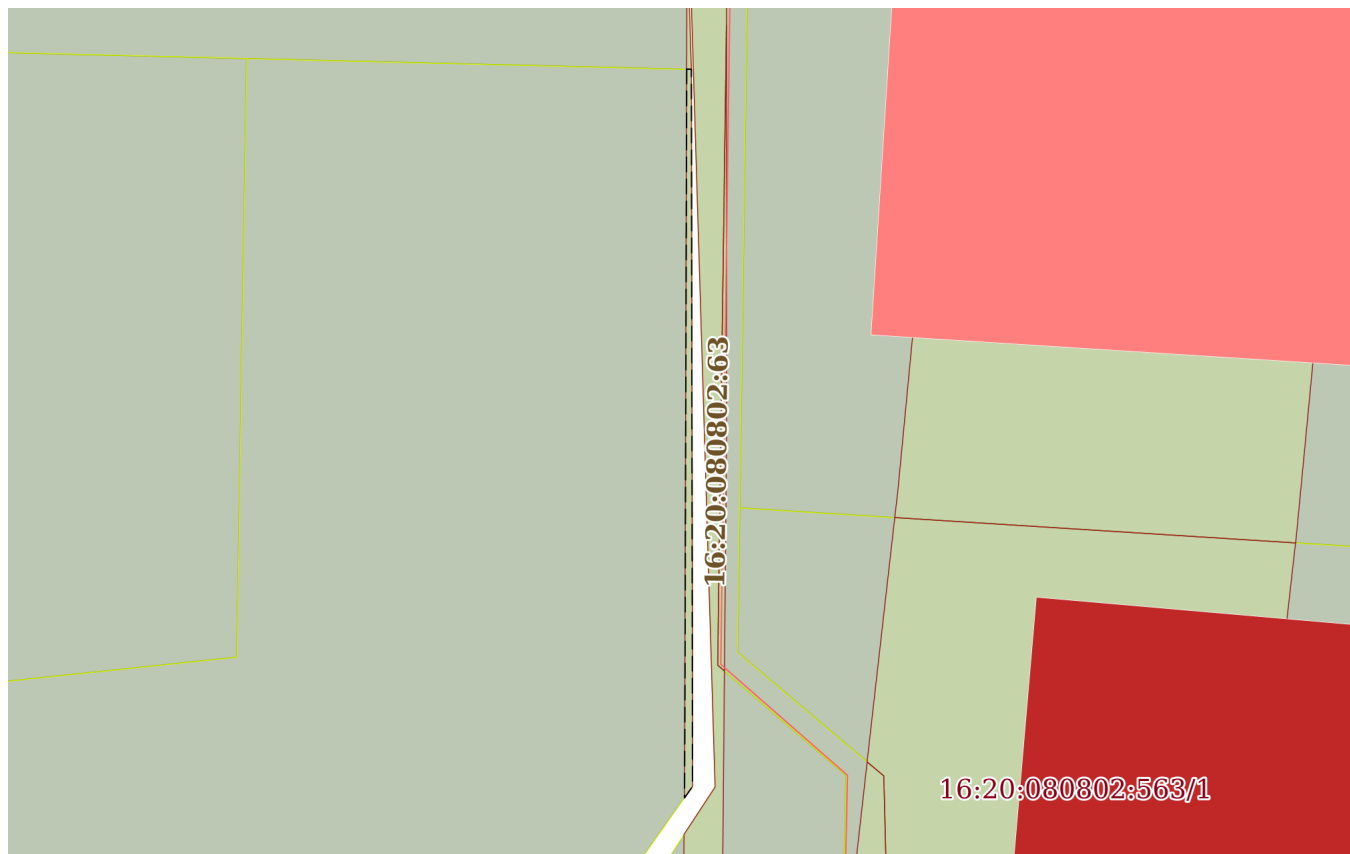
21.11.2023г. № КУВИ-001/2023-262591129

Кадастровый номер:

16:20:080301:989

План (чертеж, схема) части земельного участка

Учетный номер части: 16:20:080301:989/2



Масштаб 1:400

Условные обозначения:

ДОКУМЕНТ ПОДПИСАН
ЭЛЕКТРОННОЙ ПОДПИСЬЮ

Сертификат: 00ВВ056В7401СВ38D2В3576АСDC8425108

Владелец: ФЕДЕРАЛЬНАЯ СЛУЖБА ГОСУДАРСТВЕННОЙ

РЕГИСТРАЦИИ, КАДАСТРА И КАРТОГРАФИИ

Действителен: с 27.06.2023 по 19.09.2024

полное наименование должности

инициалы, фамилия

Выписка из Единого государственного реестра недвижимости об объекте недвижимости
Сведения о частях земельного участка

Земельный участок			
вид объекта недвижимости			
Лист № 1 раздела 4.1	Всего листов раздела 4.1: 4	Всего разделов: 7	Всего листов выписки: 16
21.11.2023г. № КУВИ-001/2023-262591129			
Кадастровый номер:		16:20:080301:989	

Учетный номер части	Площадь, м2	Содержание ограничения в использовании или ограничения права на объект недвижимости или обременения объекта недвижимости
1	2	3
16:20:080301:989/1	203	16:00-6.3202
16:20:080301:989/2	13	16:20-6.2521
	Весь	<p>вид ограничения (обременения): ограничения прав на земельный участок, предусмотренные статьей 56 Земельного кодекса Российской Федерации; Срок действия: не установлен; реквизиты документа-основания: решение от 11.12.2020 № 13/915 выдан: Федеральная служба по экологическому, технологическому и атомному надзору (Ростехнадзор); Содержание ограничения (обременения): Постановлением Правительства Российской Федерации №160 от 24.02.2009 г."О порядке установления охранных зон объектов электросетевого хозяйства и особых условий использования земельных участков, расположенных в границах таких зон". В охранных зонах запрещается осуществлять любые действия, которые могут нарушить безопасную работу объектов электросетевого хозяйства, в том числе привести к их повреждению или уничтожению, и (или) повлечь причинение вреда жизни, здоровью граждан и имуществу физических или юридических лиц, а также повлечь нанесение экологического ущерба и возникновение пожаров, в том числе: а) набрасывать на провода и опоры воздушных линий электропередачи посторонние предметы, а также подниматься на опоры воздушных линий электропередачи; б) размещать любые объекты и предметы (материалы) в пределах созданных в соответствии с требованиями нормативно-технических документов проходов и подъездов для доступа к объектам электросетевого хозяйства, а также проводить любые работы и возводить сооружения, которые могут препятствовать доступу к объектам электросетевого хозяйства, без создания необходимых для такого доступа проходов и подъездов; в) находиться в пределах огороженной территории и помещениях распределительных устройств и подстанций, открывать двери и люки распределительных устройств и подстанций, производить переключения и подключения в электрических сетях (указанное требование не распространяется на работников, занятых выполнением разрешенных в установленном порядке работ), разводить огонь в пределах охранных зон вводных и распределительных устройств, подстанций, воздушных линий электропередачи, а также в охранных зонах кабельных линий электропередачи; г) размещать свалки; д) производить работы ударными механизмами, сбрасывать тяжести массой свыше 5 тонн, производить сброс и слив едких и коррозионных веществ и горюче-смазочных материалов (в охранных зонах подземных кабельных линий электропередачи).; Реестровый номер границы: 16:00-6.3202; Вид объекта реестра границ: Зона с особыми условиями использования территории; Вид зоны по документу: ВЛ/КЛ 10 кВ ПС Осиново ф.05 часть 2; Тип зоны: Охранная зона</p>



ДОКУМЕНТ ПОДПИСАН
ЭЛЕКТРОННОЙ ПОДПИСЬЮ

Сертификат: 00BV056B7401CB38D2B3576ACDC8425108

Владелец: ФЕДЕРАЛЬНАЯ СЛУЖБА ГОСУДАРСТВЕННОЙ

РЕГИСТРАЦИИ, КАДАСТРА И КАРТОГРАФИИ

Действителен: с 27.06.2023 по 19.09.2024

полное наименование должности

инициалы, фамилия

Земельный участок			
вид объекта недвижимости			

Лист № 2 раздела 4.1	Всего листов раздела 4.1: 4	Всего разделов: 7	Всего листов выписки: 16
----------------------	-----------------------------	-------------------	--------------------------

21.11.2023г. № КУВИ-001/2023-262591129

Кадастровый номер: 16:20:080301:989

		инженерных коммуникаций; Номер: 1
Весь		вид ограничения (обременения): ограничения прав на земельный участок, предусмотренные статьей 56 Земельного кодекса Российской Федерации; Срок действия: не установлен; реквизиты документа-основания: решение о согласовании границ охранной зоны объекта элетросетевого хозяйства от 08.07.2022 № 2529 выдан: Приволжское управление федеральной службы по экологическому, технологическому и атомному надзору ; Содержание ограничения (обременения): Ограничения на использование объекта: В охранных зонах запрещается: а) набрасывать на провода и опоры воздушных линий электропередачи посторонние предметы, а также подниматься на опоры воздушных линий электропередачи; б) размещать любые объекты и предметы (материалы) в пределах созданных в соответствии с требованиями нормативно-технических документов проходов и подъездов для доступа к объектам электросетевого хозяйства, а также проводить любые работы и возводить сооружения, которые могут препятствовать доступу к объектам электросетевого хозяйства, без создания необходимых для такого доступа проходов и подъездов; в) находиться в пределах огороженной территории и помещениях распределительных устройств и подстанций, открывать двери и люки распределительных устройств и подстанций, производить переключения и подключения в электрических сетях (указанное требование не распространяется на работников, занятых выполнением разрешенных в установленном порядке работ), разводить огонь в пределах охранных зон вводных и распределительных устройств, подстанций, воздушных линий электропередачи, а также в охранных зонах кабельных линий электропередачи; г) размещать свалки; д) производить работы ударными механизмами, сбрасывать тяжести массой свыше 5 тонн, производить сброс и слив едких и коррозионных веществ и горюче-смазочных материалов (в охранных зонах подземных кабельных линий электропередачи); е) складировать или размещать хранилища любых, в том числе горюче-смазочных, материалов; ж) размещать детские и спортивные площадки, стадионы, рынки, торговые точки, полевые станы, загоны для скота, гаражи и стоянки всех видов машин и механизмов, проводить любые мероприятия, связанные с большим скоплением людей, не занятых выполнением разрешенных в установленном порядке работ (в охранных зонах воздушных линий электропередачи); (в ред. Постановления Правительства РФ от 26.08.2013 N 736) з) использовать (запускать) любые летательные аппараты, в том числе воздушных змеев, спортивные модели летательных аппаратов (в охранных зонах воздушных линий электропередачи); и) бросать якоря с судов и осуществлять их проход с отданными якорями, цепями, лотами, волокушами и тралами (в охранных зонах подводных кабельных линий электропередачи); к) осуществлять проход судов с поднятыми стрелами кранов и других механизмов (в охранных зонах воздушных линий электропередачи).; Реестровый номер границы: 16:20-6.2521; Вид объекта реестра границ: Зона с особыми условиями использования территории; Вид зоны по документу: Охранная зона объекта "ВКЛ 10кВ ф.205 М7 отпайка на БКТП 4549"; Тип зоны: Охранная зона инженерных коммуникаций
Весь		вид ограничения (обременения): ограничения прав на земельный участок, предусмотренные статьей 56 Земельного кодекса Российской Федерации; Срок действия: не установлен; реквизиты документа-основания: приказ "Об установлении



ДОКУМЕНТ ПОДПИСАН
ЭЛЕКТРОННОЙ ПОДПИСЬЮ

Сертификат: 00BV056B7401CB38D2B3576ACDC8425108

Владелец: ФЕДЕРАЛЬНАЯ СЛУЖБА ГОСУДАРСТВЕННОЙ

РЕГИСТРАЦИИ, КАДАСТРА И КАРТОГРАФИИ

Действителен: с 27.06.2023 по 19.09.2024

полное наименование должности

инициалы, фамилия

Земельный участок			
вид объекта недвижимости			
Лист № 3 раздела 4.1	Всего листов раздела 4.1: 4	Всего разделов: 7	Всего листов выписки: 16

21.11.2023г. № КУВИ-001/2023-262591129

Кадастровый номер: 16:20:080301:989

		<p>приаэродромной территории аэродрома экспериментальной авиации Казань (Борисоглебское)" от 24.06.2021 № 2293 выдан: Министерство промышленности и торговли Российской Федерации; Содержание ограничения (обременения): В границах приаэродромной территории устанавливаются 7 подзон. Ограничения использования устанавливаются в зависимости от расположения объекта и земельных участков в подзонах.; Реестровый номер границы: 16:00-6.4177; Вид объекта реестра границ: Зона с особыми условиями использования территории; Вид зоны по документу: Приаэродромная территория аэродрома экспериментальной авиации Казань (Борисоглебское); Тип зоны: Охранная зона транспорта</p>
Весь		<p>вид ограничения (обременения): ограничения прав на земельный участок, предусмотренные статьей 56 Земельного кодекса Российской Федерации; Срок действия: не установлен; реквизиты документа-основания: приказ "Об установлении приаэродромной территории аэродрома экспериментальной авиации Казань (Борисоглебское)" от 24.06.2021 № 2293 выдан: Министерство промышленности и торговли Российской Федерации; Содержание ограничения (обременения): Постановление Правительства РФ от 02.12.2017 № 1460 «Об утверждении Правил установления приаэродромной территории, Правил выделения на приаэродромной территории подзон и Правил разрешения разногласий, возникающих между высшими исполнительными органами государственной власти субъектов Российской Федерации и уполномоченными Правительством Российской Федерации федеральными органами исполнительной власти при согласовании проекта решения об установлении приаэродромной территории» №1460 от 02.12.2017 г. В четвертой подзоне запрещается размещать объекты, создающие помехи в работе бортовых средств, наземных объектов, средств и систем обслуживания воздушного движения, навигации, посадки и связи, предназначенных для организации воздушного движения и расположенных вне первой подзоны.; Реестровый номер границы: 16:00-6.4179; Вид объекта реестра границ: Зона с особыми условиями использования территории; Вид зоны по документу: Подзона №4 приаэродромной территории аэродрома экспериментальной авиации Казань (Борисоглебское); Тип зоны: Охранная зона транспорта</p>
Весь		<p>вид ограничения (обременения): ограничения прав на земельный участок, предусмотренные статьей 56 Земельного кодекса Российской Федерации; Срок действия: не установлен; реквизиты документа-основания: приказ "Об установлении приаэродромной территории аэродрома экспериментальной авиации Казань (Борисоглебское)" от 24.06.2021 № 2293 выдан: Министерство промышленности и торговли Российской Федерации; Содержание ограничения (обременения): Постановление Правительства РФ от 02.12.2017 № 1460 «Об утверждении Правил установления приаэродромной территории, Правил выделения на приаэродромной территории подзон и Правил разрешения разногласий, возникающих между высшими исполнительными органами государственной власти субъектов Российской Федерации и уполномоченными Правительством Российской Федерации федеральными органами исполнительной власти при согласовании проекта решения об установлении приаэродромной территории» №1460 от 02.12.2017 г. В третьей подзоне запрещается размещать объекты, высота которых превышает ограничения, установленные уполномоченным Правительством Российской Федерации федеральным органом исполнительной</p>



ДОКУМЕНТ ПОДПИСАН
ЭЛЕКТРОННОЙ ПОДПИСЬЮ

Сертификат: 00BV056B7401CB38D2B3576ACDC8425108

Владелец: ФЕДЕРАЛЬНАЯ СЛУЖБА ГОСУДАРСТВЕННОЙ
РЕГИСТРАЦИИ, КАДАСТРА И КАРТОГРАФИИ
Действителен: с 27.06.2023 по 19.09.2024

полное наименование должности

инициалы, фамилия

Земельный участок			
вид объекта недвижимости			
Лист № 4 раздела 4.1	Всего листов раздела 4.1: 4	Всего разделов: 7	Всего листов выписки: 16
21.11.2023г. № КУВИ-001/2023-262591129			
Кадастровый номер:		16:20:080301:989	
		<p>власти при установлении соответствующей приаэродромной территории: Абсолютная высота сооружений в пределах третьей подзоны не должна превышать высоту соответствующей ограничительной поверхности в данной точке. Абсолютная высота ограничительной поверхности в заданной точке определяется согласно правилам, приведенным в Методике оценки соответствия гражданских аэродромов Федеральным авиационным правилам.; Реестровый номер границы: 16:00-6.4178; Вид объекта реестра границ: Зона с особыми условиями использования территории; Вид зоны по документу: Подзона №3 приаэродромной территории аэродрома экспериментальной авиации Казань (Борисоглебское); Тип зоны: Охранная зона транспорта</p>	

полное наименование должности		ДОКУМЕНТ ПОДПИСАН ЭЛЕКТРОННОЙ ПОДПИСЬЮ	инициалы, фамилия
	Сертификат: 00ВВ056В7401СВ38D2В3576АСDС8425108 Владелец: ФЕДЕРАЛЬНАЯ СЛУЖБА ГОСУДАРСТВЕННОЙ РЕГИСТРАЦИИ, КАДАСТРА И КАРТОГРАФИИ Действителен: с 27.06.2023 по 19.09.2024		

Выписка из Единого государственного реестра недвижимости об объекте недвижимости

Сведения о частях земельного участка

Земельный участок			
вид объекта недвижимости			
Лист № 1 раздела 4.2	Всего листов раздела 4.2: 2	Всего разделов: 7	Всего листов выписки: 16
21.11.2023г. № КУВИ-001/2023-262591129			
Кадастровый номер:		16:20:080301:989	

Сведения о характерных точках границы части (частей) земельного участка				
Учетный номер части: 16:20:080301:989/1				
Система координат				
Номер точки	Координаты, м		Описание закрепления на местности	Средняя квадратичная погрешность определения координат характерных точек границ земельного участка, м
	X	Y		
1	2	3	4	5
1	487133.47	1295781.41	-	-
2	487130.32	1295779.19	-	-
3	487127.07	1295773.98	-	-
4	487118.87	1295746.89	-	-
5	487126.98	1295746.69	-	-
6	487131.14	1295768.7	-	-
1	487133.47	1295781.41	-	-



ДОКУМЕНТ ПОДПИСАН
ЭЛЕКТРОННОЙ ПОДПИСЬЮ

Сертификат: 00ВВ056В7401СВ38D2В3576АСDC8425108

Владелец: ФЕДЕРАЛЬНАЯ СЛУЖБА ГОСУДАРСТВЕННОЙ
РЕГИСТРАЦИИ, КАДАСТРА И КАРТОГРАФИИ
Действителен: с 27.06.2023 по 19.09.2024

полное наименование должности

инициалы, фамилия

Земельный участок

вид объекта недвижимости

Лист № 2 раздела 4.2

Всего листов раздела 4.2: 2

Всего разделов: 7

Всего листов выписки: 16

21.11.2023г. № КУВИ-001/2023-262591129

Кадастровый номер:

16:20:080301:989

Сведения о характерных точках границы части (частей) земельного участка

Учетный номер части: 16:20:080301:989/2

Система координат

Номер точки	Координаты, м		Описание закрепления на местности	Средняя квадратичная погрешность определения координат характерных точек границ земельного участка, м
	X	Y		
1	2	3	4	5
1	487235.51	1295825.98	-	-
2	487235.5	1295826.23	-	-
3	487197.03	1295826.29	-	-
4	487196.42	1295825.86	-	-
5	487200.28	1295825.88	-	-
1	487235.51	1295825.98	-	-



ДОКУМЕНТ ПОДПИСАН
ЭЛЕКТРОННОЙ ПОДПИСЬЮ

Сертификат: 00ВВ056В7401СВ38D2В3576АСDС8425108

Владелец: ФЕДЕРАЛЬНАЯ СЛУЖБА ГОСУДАРСТВЕННОЙ
РЕГИСТРАЦИИ, КАДАСТРА И КАРТОГРАФИИ
Действителен: с 27.06.2023 по 19.09.2024

полное наименование должности

инициалы, фамилия