



ПОСТАНОВЛЕНИЕ

25.12.2025

г.Зеленодольск

КАРАР

№ 01-435

О назначении общественных обсуждений по проекту приказа «О внесении изменений в генеральный план муниципального образования «Айшинское сельское поселение» Зеленодольского муниципального района Республики Татарстан, утвержденный приказом Министерства строительства, архитектуры и жилищно-коммунального хозяйства Республики Татарстан от 15.07.2025 № 952/о»

В соответствии с Федеральным законом от 06.10.2003 №131-ФЗ «Об общих принципах организации местного самоуправления в Российской Федерации», Градостроительным кодексом РФ, Положением о порядке организации и проведения публичных слушаний, общественных обсуждений в муниципальном образовании «Зеленодольский муниципальный район» Республики Татарстан, утвержденным решением Совета Зеленодольского муниципального района от 20.05.2020 №495, Уставом муниципального образования «Зеленодольский муниципальный район» Республики Татарстан, в целях соблюдения прав жителей Айшинского сельского поселения на участие в обсуждении посредством проведения общественных обсуждений проекта приказа «О внесении изменений в генеральный план муниципального образования «Айшинское сельское поселение» Зеленодольского муниципального района Республики Татарстан, утвержденный приказом Министерства строительства, архитектуры и жилищно-коммунального хозяйства Республики Татарстан от 15.07.2025 № 952/о»,

ПОСТАНОВЛЯЮ:

1. Назначить проведение общественных обсуждений по проекту приказа «О внесении изменений в генеральный план муниципального образования «Айшинское сельское поселение» Зеленодольского муниципального района Республики Татарстан, утвержденный приказом Министерства строительства, архитектуры и жилищно-коммунального хозяйства Республики Татарстан от 15.07.2025 № 952/о» (далее - Проект).

2. Определить срок проведения общественных обсуждений - с 29.12.2025 по 29.01.2026.

3. Открыть экспозицию Проекта, подлежащего рассмотрению на общественных обсуждениях 30.12.2025 г.

3.1. Срок проведения экспозиции 21 день с 30.12.2025 по 19.01.2026.

3.2. Место проведения экспозиции на:

- официальном сайте Зеленодольского муниципального района в составе портала муниципальных образований Республики Татарстан в информационно-телекоммуникационной сети «Интернет» <http://zelenodolsk.tatarstan.ru> в разделе «Документы территориального планирования»;

- информационных стендах:

– на здании Совета Айшинского сельского поселения Зеленодольского муниципального района Республики Татарстан по адресу: Республика Татарстан, с.Айша, ул.Молодежная, д.60;

– на здании Айшинской СОШ по адресу: Республика Татарстан, с.Айша, ул.Светлая, д.1;

– на здании РДК им.Баязитова по адресу: Республика Татарстан, с.Айша, ул.Молодежная, д.4;

– на здании Красноярской ООШ по адресу: Республика Татарстан, д.Красный Яр, ул.Школьная, д.1А;

– на здании магазина «Желтый» по адресу: Республика Татарстан, с.Ильинское, ул.Школьная, д.8В;

– около д.20/1 по адресу: Республика Татарстан, п.Нарат, ул.Лесная;

– около д.46 по адресу: Республика Татарстан, д.Сафоново, ул.Песчаная;

около д.1 по адресу: Республика Татарстан, д.Успенка, ул.Зеленая.

3.3. Режим посещения экспозиции в здании Исполнительного комитета Зеленодольского муниципального района по адресу: г.Зеленодольск, ул.Ленина, д.41а с понедельника по пятницу с 8.30 до 16.30 (за исключением нерабочих, праздничных дней).

4. Участники общественных обсуждений в срок с 30.12.2025 по 19.01.2026 имеют право внести предложения и замечания, касающиеся проекта, подлежащего рассмотрению на общественных обсуждениях:

1) посредством интернет-приемной официального сайта Зеленодольского муниципального района <http://zelenodolsk.tatarstan.ru>;

2) в письменной форме организатору общественных обсуждений по адресу: г.Зеленодольск, ул.Ленина, д.41а, кабинет № 211;

3) посредством записи в книге (журнале) учета посетителей экспозиции проекта, подлежащего рассмотрению на общественных обсуждениях, по адресу: г.Зеленодольск, ул.Ленина, д.41а, кабинет № 211.

4.1. Участники общественных обсуждений в целях идентификации представляют сведения о себе (фамилию, имя, отчество (при наличии), дату рождения, адрес места жительства (регистрации) - для физических лиц; наименование, основной государственный регистрационный номер, место нахождения и адрес - для юридических лиц) с приложением документов, подтверждающих такие сведения. Участники общественных обсуждений, являющиеся правообладателями соответствующих земельных участков и (или) расположенных на них объектов капитального строительства и (или)

помещений, являющихся частью указанных объектов капитального строительства, также представляют сведения соответственно о таких земельных участках, объектах капитального строительства, помещениях, являющихся частью указанных объектов капитального строительства, из Единого государственного реестра недвижимости и иные документы, устанавливающие или удостоверяющие их права на такие земельные участки, объекты капитального строительства, помещения, являющиеся частью указанных объектов капитального строительства.

Предложения и замечания подлежат регистрации, а также обязательному рассмотрению организатором общественных обсуждений, за исключением выявления фактов представления участником общественных обсуждений недостоверных сведений.

5. Определить организатором общественных обсуждений Исполнительный комитет Зеленодольского муниципального района в лице МБУ «Управление архитектуры и градостроительной политики Зеленодольского муниципального района» (организатору общественных обсуждений):

5.1. 29.12.2025 опубликовать оповещение о начале общественных обсуждений по Проекту на официальном сайте Зеленодольского муниципального района в составе портала муниципальных образований Республики Татарстан в информационно-телекоммуникационной сети «Интернет» <http://zelenodolsk.tatarstan.ru>;

5.2. в период 30.12.2025 и с 12.01.2026 по 19.01.2026 принимать от участников общественных обсуждений, прошедших идентификацию, предложения и замечания по обсуждаемому Проекту:

- в электронном виде на официальном сайте Зеленодольского муниципального района <http://zelenodolsk.tatarstan.ru>;

- в письменной форме по адресу: г.Зеленодольск, ул.Ленина, д.41а, каб.211 (с понедельника по пятницу с 8.30 до 11.30 и с 13.30 до 16.30, за исключением нерабочих, праздничных дней);

- посредством записи в книге (журнале) учета посетителей экспозиции Проекта, подлежащего рассмотрению на общественных обсуждениях, по адресу: г.Зеленодольск, ул.Ленина, д.41а, каб.211 (с понедельника по пятницу с 8.30 до 11.30 и с 13.30 до 16.30);

5.3. по итогам общественных обсуждений подготовить протокол и заключение о результатах общественных обсуждений;

5.4. 29.01.2026 разместить заключение о результатах общественных обсуждений на официальном сайте Зеленодольского муниципального района в составе портала муниципальных образований Республики Татарстан в информационно-телекоммуникационной сети «Интернет» <http://zelenodolsk.tatarstan.ru>.

6. Настоящее постановление вступает в законную силу с момента официального опубликования.

7. Контроль за выполнением настоящего постановления оставляю за собой.

Глава Зеленодольского
муниципального района



ДОКУМЕНТ ПОДПИСАН
ЭЛЕКТРОННОЙ ПОДПИСЬЮ

СВЕДЕНИЯ О СЕРТИФИКАТЕ ЭП

Сертификат: 01924D101BF7B8766B204542F24D82F5

Владелец: Афанасьев Михаил Павлович
от 25.12.2025. Исполнитель: Сергеев П.Н.
Действителен с 02.06.2025 до 26.08.2026

М.П. Афанасьев

О внесении изменений в генеральный план муниципального образования «Айшинское сельское поселение» Зеленодольского муниципального района Республики Татарстан, утвержденный приказом Министерства строительства, архитектуры и жилищно-коммунального хозяйства Республики Татарстан от 15.07.2025 № 952/о

1. Внести в Генеральный план муниципального образования «Айшинское сельское поселение» Зеленодольского муниципального района Республики Татарстан, утвержденный приказом Министерства строительства, архитектуры и жилищно-коммунального хозяйства Республики Татарстан от 15.07.2025 № 952/о «Об утверждении Генерального плана муниципального образования «Айшинское сельское поселение» Зеленодольского муниципального района Республики Татарстан», следующие изменения:

1.1. На фрагменте карты «Карта функциональных зон»:

изменить функциональную зону – производственная зона сельскохозяйственных предприятий на функциональную зону – производственные зоны, зоны инженерной и транспортной инфраструктур в отношении земельного участка с кадастровым номером 16:20:117401:254 согласно приложению № 1 к настоящему приказу;

изменить функциональную зону – зона сельскохозяйственных угодий на функциональную зону – производственные зоны, зоны инженерной и транспортной инфраструктур в отношении земельного участка с кадастровым номером 16:20:110901:1209 согласно приложению № 2 к настоящему приказу;

1.2. На фрагменте карты «Карта планируемого размещения объектов местного значения. Транспортная инфраструктура» отобразить планируемый к реконструкции объект местного значения – автомобильная дорога местного значения IV категории (А.д. № 20.4.22) согласно приложению № 3 к настоящему приказу;

1.3. На фрагменте карты «Карта планируемого размещения объектов местного значения. Инженерная инфраструктура (водоснабжение)»:

отобразить планируемые к размещению объекты местного значения – артезианская скважина (1.8.1.23) согласно приложению № 4 к настоящему приказу;

отобразить планируемые к размещению объекты местного значения – артезианская скважина (1.8.1.22) согласно приложению № 5 к настоящему приказу;

1.4. На фрагменте карты «Карта планируемого размещения объектов местного значения. Инженерная инфраструктура (водоотведение)»:

отобразить планируемые к размещению объекты местного значения – очистные сооружения канализации (1.8.2.25) и очистные сооружения дождевой канализации (1.8.2.26) согласно приложению № 6 к настоящему приказу;

отобразить планируемые к размещению объекты местного значения – очистные сооружения канализации (1.8.2.24) и очистные сооружения дождевой канализации (1.8.2.27) согласно приложению № 7 к настоящему приказу;

1.5. На фрагменте карты «Карта планируемого размещения объектов местного значения. Инженерная инфраструктура (теплоснабжение и газоснабжение)»:

отобразить планируемые к размещению объекты местного значения – пункт редуцирования газа (ПРГ) (1.8.4.20) и сети газоснабжения высокого давления д.159 мм (1.8.4.22) согласно приложению № 8 к настоящему приказу;

отобразить планируемые к размещению объекты местного значения – пункт редуцирования газа (ПРГ) (1.8.4.19) и сети газоснабжения высокого давления д.159 мм (1.8.4.21) согласно приложению № 9 к настоящему приказу;

1.6. На фрагменте карты «Карта планируемого размещения объектов местного значения. Инженерная инфраструктура (электроснабжение и связь)»:

отобразить планируемые к размещению объекты местного значения – трансформаторная подстанция (1.8.5.20) и линия электропередач 10 кВ. (1.8.5.22) согласно приложению № 10 к настоящему приказу;

отобразить планируемые к размещению объекты местного значения – трансформаторная подстанция (1.8.5.20) и линия электропередач 10 кВ. (1.8.5.22) согласно приложению № 11 к настоящему приказу;

1.7. Отобразить изменения, указанные в подпункте 1.1 настоящего приказа, на следующих картах в составе указанного генерального плана:

«Карта функциональных зон»;

«Карта планируемого размещения объектов местного значения. Природно-рекреационный каркас»;

«Карта планируемого размещения объектов местного значения. Транспортная инфраструктура»;

«Карта размещения объектов местного значения. Социальная инфраструктура. Ритуальная деятельность. Иные объекты»;

«Карта планируемого размещения объектов местного значения. Инженерная инфраструктура (водоснабжение)»;

«Карта планируемого размещения объектов местного значения. Инженерная инфраструктура (водоотведение)»;

«Карта планируемого размещения объектов местного значения. Инженерная инфраструктура (теплоснабжение и газоснабжение)»;

«Карта планируемого размещения объектов местного значения. Инженерная инфраструктура (электроснабжение и связь)»;

1.8. Отобразить изменения, указанные в подпункте 1.2 настоящего приказа, на следующих картах в составе указанного генерального плана:

«Карта планируемого размещения объектов местного значения. Транспортная инфраструктура»;

«Карта планируемого размещения объектов местного значения. Инженерная инфраструктура (водоснабжение)»;

«Карта планируемого размещения объектов местного значения. Инженерная инфраструктура (водоотведение)»;

«Карта планируемого размещения объектов местного значения. Инженерная инфраструктура (теплоснабжение и газоснабжение)»;

«Карта планируемого размещения объектов местного значения. Инженерная инфраструктура (электроснабжение и связь)»;

1.9. Отобразить изменения, указанные в подпунктах 1.3-1.6 настоящего приказа на следующих картах в составе указанного генерального плана:

«Карта планируемого размещения объектов местного значения. Инженерная инфраструктура (водоснабжение)»;

«Карта планируемого размещения объектов местного значения. Инженерная инфраструктура (водоотведение)»;

«Карта планируемого размещения объектов местного значения. Инженерная инфраструктура (теплоснабжение и газоснабжение)»;

«Карта планируемого размещения объектов местного значения. Инженерная инфраструктура (электроснабжение и связь)»;

1.10. В Положении о территориальном планировании:

в разделе 1 «Сведения о видах, назначении, наименованиях, основных характеристиках и местоположении планируемых для размещения объектов местного значения»:

таблицу 1.1.1 подраздела 1.1 «Сведения о видах, назначении, наименованиях, основных характеристиках и местоположении планируемых для размещения объектов местного значения в области транспорта» после строки 1.1.1.18 дополнить строкой 1.1.1.19 следующего содержания:

«

1.1.1.19	А.д. № 20.4.22	Айшинское сельское поселение	Планируемый к размещению	0,23	2	50
----------	----------------	------------------------------	--------------------------	------	---	----

»;

таблицу 1.8.1 подраздела 1.8 «Сведения о видах, назначении, наименованиях, основных характеристиках и местоположении планируемых для размещения объектов местного значения в области электро-, тепло-, газо- и водоснабжения, водоотведения, объектов добычи и транспортировки жидких углеводородов»:

после строки 1.8.1.21 дополнить строками 1.8.1.22 – 1.8.1.23 следующего содержания:

«

1.8.1.22	Артезианская скважина	Айшинское сельское поселение	400/0.11	Планируемый к размещению	110 куб.м/сут
1.8.1.23	Артезианская скважина	Айшинское сельское поселение	400/0.12	Планируемый к размещению	100 куб.м/сут

»;

после строки 1.8.2.23 дополнить строками 1.8.2.24 – 1.8.2.27 следующего содержания:

«

1.8.2.24	Очистные сооружения канализации	Айшинское сельское поселение	400/0.11	Планируемый к размещению	3,6 куб. м/сут.
----------	---------------------------------	------------------------------	----------	--------------------------	-----------------

1.8.2.25	Очистные сооружения канализации	Айшинское сельское поселение	400/0.12	Планируемый к размещению	7,9 куб. м/сут.
1.8.2.26	Очистные сооружения дождевой канализации	Айшинское сельское поселение	400/0.11	Планируемый к размещению	50 литров/секунду
1.8.2.27	Очистные сооружения дождевой канализации	Айшинское сельское поселение	400/0.12	Планируемый к размещению	50 литров/секунду

»;

после строки 1.8.4.18 дополнить строками 1.8.4.19-1.8.4.22 следующего содержания:

«

1.8. 4.19	Пункт редуцирования газа (ПРГ)	Айшинское сельское поселение	400/0.11	Планируемый к размещению	500 куб.м/ч
1.8.4.20	Пункт редуцирования газа (ПРГ)	Айшинское сельское поселение	400/0.12	Планируемый к размещению	500 куб.м/ч
1.8.4.21	Сети газоснабжения высокого давления д.159 мм	Айшинское сельское поселение	-	Планируемый к размещению	0,100 км
1.8.4.22	Сети газоснабжения высокого давления д.114 мм	Айшинское сельское поселение	-	Планируемый к размещению	0,150 км

»;

после строки 1.8.5.18 дополнить строками 1.8.5.19-1.8.5.22 следующего содержания:

«

1.8.5.19	Трансформаторная подстанция	Айшинское сельское поселение	400/0.11	Планируемый к размещению	400 кВА
1.8.5.20	Трансформаторная подстанция	Айшинское сельское поселение	400/0.12	Планируемый к размещению	630 кВА
1.8.5.21	Линии электропередачи 10 кВ	Айшинское сельское поселение	-	Планируемая к размещению	1,6 км
1.8.5.22	Линии электропередачи 10 кВ	Айшинское сельское поселение	-	Планируемая к размещению	3,13 км

»;

таблицу 1.10.1 подраздела 1.10 «Характеристики зон с особыми условиями использования территорий»:

в столбце «Наименование объекта (назначение объекта)» строки 1.9.4 после слов «Канализационная насосная станция» дополнить словами «, очистные сооружения канализации»;

после строки 1.9.5 дополнить строками 1.9.6-1.9.9 следующего содержания:

«

1.9.6	Сети газоснабжения высокого давления	Планируемый к размещению	Охранная зона 2 м (п.7. Правил охраны газораспределительных сетей, утвержденных постановлением Правительства Российской Федерации от 20 ноября 2000 г. № 878)
1.9.7	Пункт редуцирования газа (ПРГ)	Планируемый к размещению	Охранная зона 10 м (п.7. Правил охраны газораспределительных сетей, утвержденных постановлением Правительства Российской Федерации от 20 ноября 2000 г. № 878)
1.9.8	Трансформаторная подстанция 10/0,4 кВ	Планируемый к размещению	Охранная зона 10 м (постановление Российской Федерации от 24 февраля 2009 г. №160 «О порядке установления охранных зон объектов электросетевого хозяйства и особых условий использования земельных участков, расположенных в границах таких зон»)
1.9.9	Линия электропередач 10 кВ	Планируемый к размещению	Охранная зона 5-10 м (постановление Российской Федерации от 24 февраля 2009 г. №160 «О порядке установления охранных зон объектов электросетевого хозяйства и особых условий использования земельных участков, расположенных в границах таких зон»)

»;

в разделе 2 «Параметры функциональных зон»:

в таблице 2.2:

дополнить строками следующего содержания:

«

400	0.11	Производственные зоны, зоны инженерной и транспортной инфраструктур	Планируемый	5,13	-	-
400	0.12	Производственные зоны, зоны инженерной и транспортной инфраструктур	Планируемый	6,24	-	-

»;

строку:

«

501	0.12	Зона сельскохозяйственных угодий	Существующий	50,11	-	-
-----	------	----------------------------------	--------------	-------	---	---

»

изложить в следующей редакции:

«

501	0.12	Зона сельскохозяйственных угодий	Существующий	43,47	-	-
-----	------	----------------------------------	--------------	-------	---	---

»;

строку:

«

503	0.3	Производственная зона	Существующий	13,93	-	-
-----	-----	-----------------------	--------------	-------	---	---

		сельскохозяйственных предприятий				
--	--	----------------------------------	--	--	--	--

»

изложить в следующей редакции:

«

503	0.3	Производственная зона сельскохозяйственных предприятий	Существующий	8,8	-	-
-----	-----	--	--------------	-----	---	---

»;

таблицу 2.3 дополнить сроками следующего содержания:

«

18	400	0.11	2, 10
19	400	0.12	2, 6, 10

»;

1.11. В таблице «Состав»:

исключить строку 1.8;

строки:

«

1.9	Карта 9	Карта границ населенных пунктов (в том числе границ образуемых населенных пунктов)	М 1:10 000	
1.10	Карта 10	Карта функциональных зон	М 1:10 000	
1.11	Приложение 1	Сведения о границах населенных пунктов (в том числе границах образуемых населенных пунктов)	Том, А4	

»

изложить в следующей редакции:

«

1.8	Карта 8	Карта границ населенных пунктов (в том числе границ образуемых населенных пунктов)	М 1:10 000	
1.9	Карта 9	Карта функциональных зон	М 1:10 000	
1.10	Приложение 1	Сведения о границах населенных пунктов (в том числе границах образуемых населенных пунктов)	Том, А4	

»;

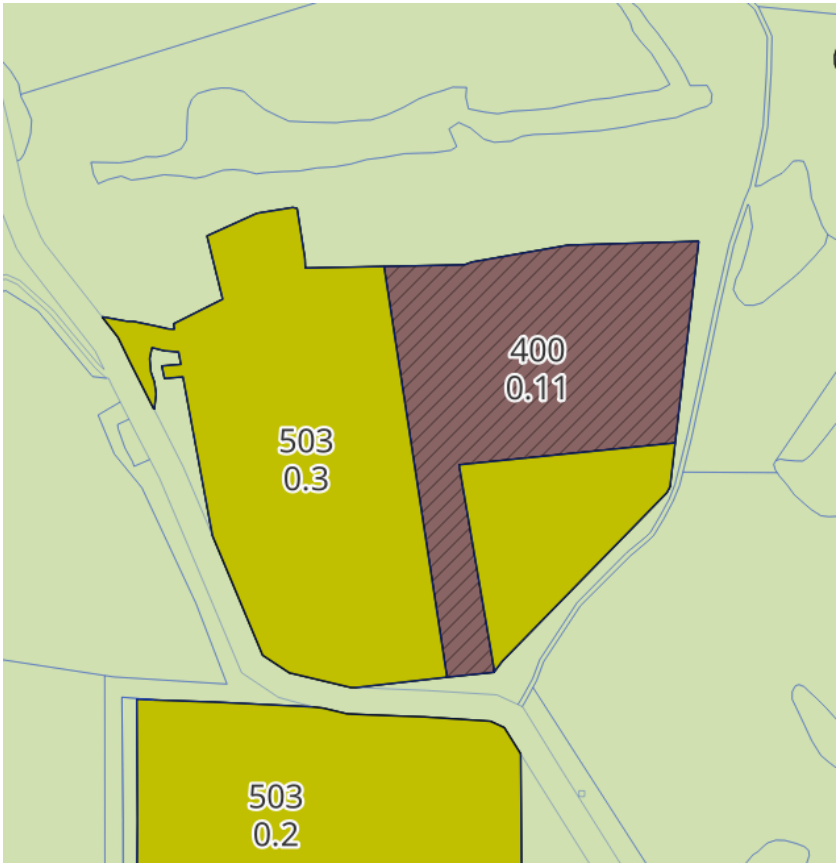
после строки 2.9.1 дополнить строкой 2.9.2 следующего содержания:

«

2.9.2	Карта 2	Карта территорий, подверженных риску возникновения чрезвычайных ситуаций природного и техногенного характера, перечень мероприятий гражданской обороны	М 1:10 000	
-------	---------	--	------------	--




».

Фрагмент карты функциональных зон

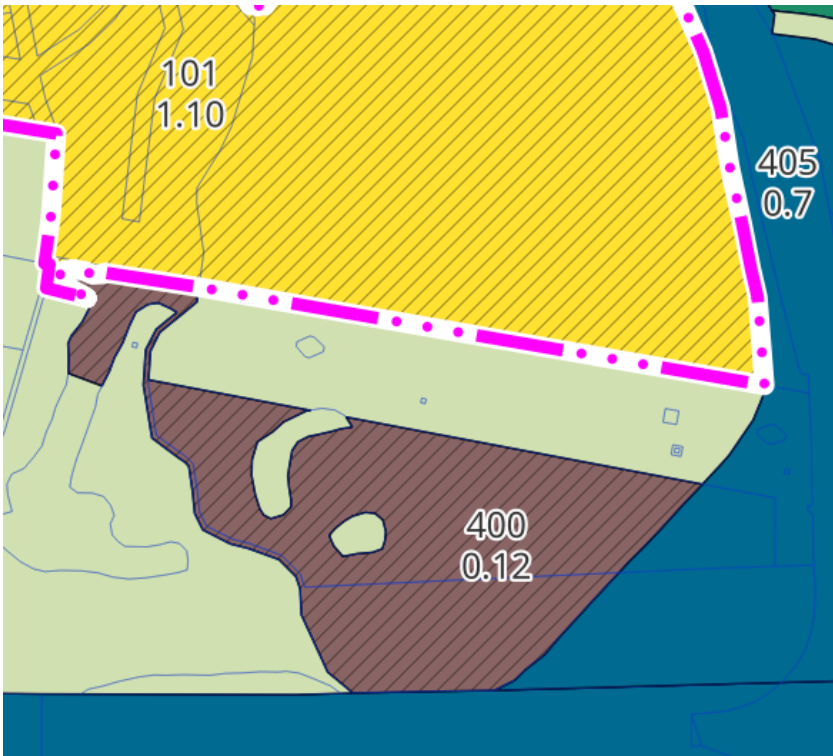


Условные обозначения

- 400 Индекс типа функциональной зоны (код зоны)
0.11 Уникальный номер функциональной зоны

сущ.	проект	наименование
		Функциональные зоны
		Производственная зона, зона инженерной и транспортной инфраструктур Зона сельскохозяйственных угодий
		Производственная зона сельскохозяйственных предприятий

Фрагмент карты функциональных зон



Условные обозначения

- 400 Индекс типа функциональной зоны (код зоны)
0.12 Уникальный номер функциональной зоны

сущ.	проект	наименование
Границы единиц административно-территориального деления Российской Федерации		
		Граница населенного пункта
Функциональные зоны		
		Зона застройки индивидуальными жилыми домами
		Производственная зона, зона инженерной и транспортной инфраструктур
		Зона транспортной инфраструктуры
		Зона сельскохозяйственных угодий

Фрагмент карты планируемого размещения объектов местного значения. Транспортная инфраструктура



Условные обозначения


сущ.	проект	реконстр	наименование
— . . . —	— . . . —		Границы единиц административно-территориального деления Российской Федерации
			Граница населенного пункта
			Объекты транспортной инфраструктуры
			Железнодорожные линии
			Железнодорожные линии (за исключением железнодорожных линий необщего пользования)
			Автомобильные дороги
			Автомобильные дороги регионального или межмуниципального значения
			Автомобильные дороги местного значения
			Улично-дорожная сеть сельского населенного пункта
			Улица в жилой застройке
			Искусственные дорожные сооружения
			Мостовое сооружение

Примечание: отображенные на карте функциональные зоны и объекты транспортной инфраструктуры не подлежат утверждению и носят исключительно информационный характер

Фрагмент карты планируемого размещения объектов местного значения. Инженерная инфраструктура (водоснабжение)

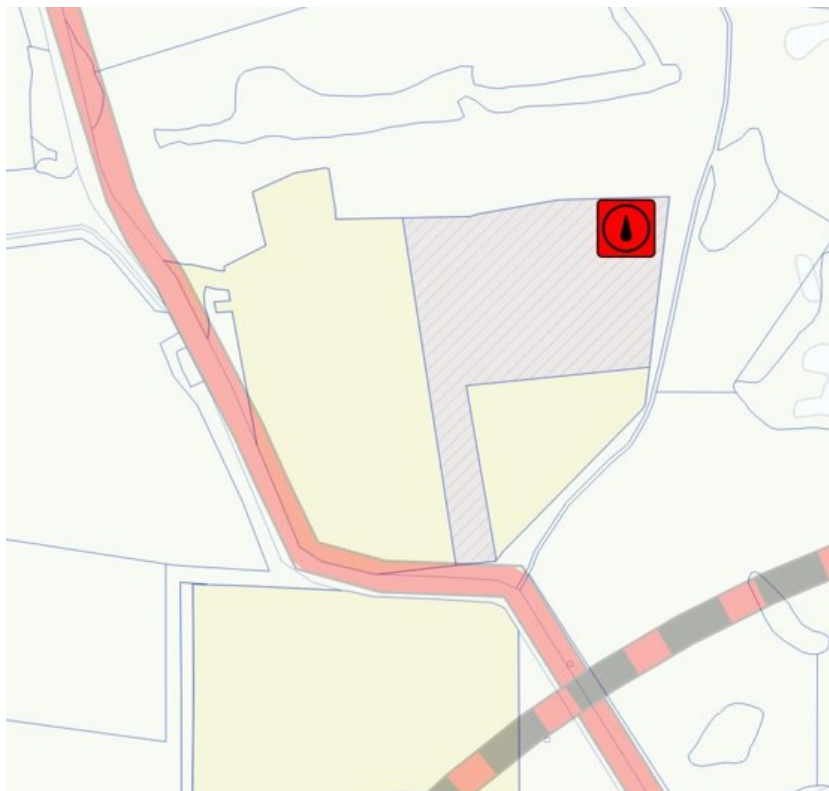



Условные обозначения

сущ.	проект	наименование
Границы единиц административно-территориального деления Российской Федерации		
— . . . —	— . . . —	Граница населенного пункта
Объекты трубопроводного транспорта и инженерной инфраструктуры		
Объекты водоснабжения		
		Артезианская скважина

Примечание: отображенные на карте функциональные зоны и объекты транспортной инфраструктуры не подлежат утверждению и носят исключительно информационный характер

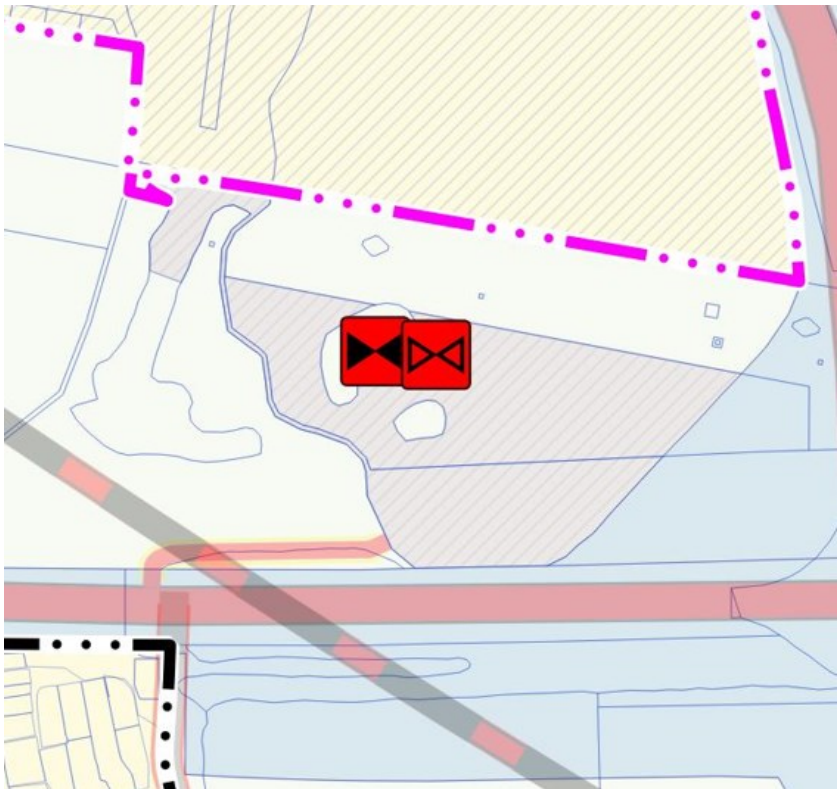
**Фрагмент карты планируемого размещения объектов местного
значения. Инженерная инфраструктура (водоснабжение)**



Условные обозначения		
сущ.	проект	наименование
Объекты трубопроводного транспорта и инженерной инфраструктуры		
Объекты водоснабжения		
		Артезианская скважина

Примечание: отображенные на карте функциональные зоны и
 объекты транспортной инфраструктуры не
 подлежат утверждению и носят исключительно
 информационный характер

Фрагмент карты планируемого размещения объектов местного значения. Инженерная инфраструктура (водоотведение)



Условные обозначения

сущ.

проект

наименование

Границы единиц административно-территориального деления Российской Федерации



Граница населенного пункта

Объекты трубопроводного транспорта и инженерной инфраструктуры

Объекты водоотведения



Очистные сооружения дождевой канализации



Очистные сооружения канализации

Примечание:

отображенные на карте функциональные зоны и объекты транспортной инфраструктуры не подлежат утверждению и носят исключительно информационный характер

Фрагмент карты планируемого размещения объектов местного значения. Инженерная инфраструктура (водоотведение)



Условные обозначения		
сущ.	проект	наименование
Объекты трубопроводного транспорта и инженерной инфраструктуры		
Объекты водоотведения		



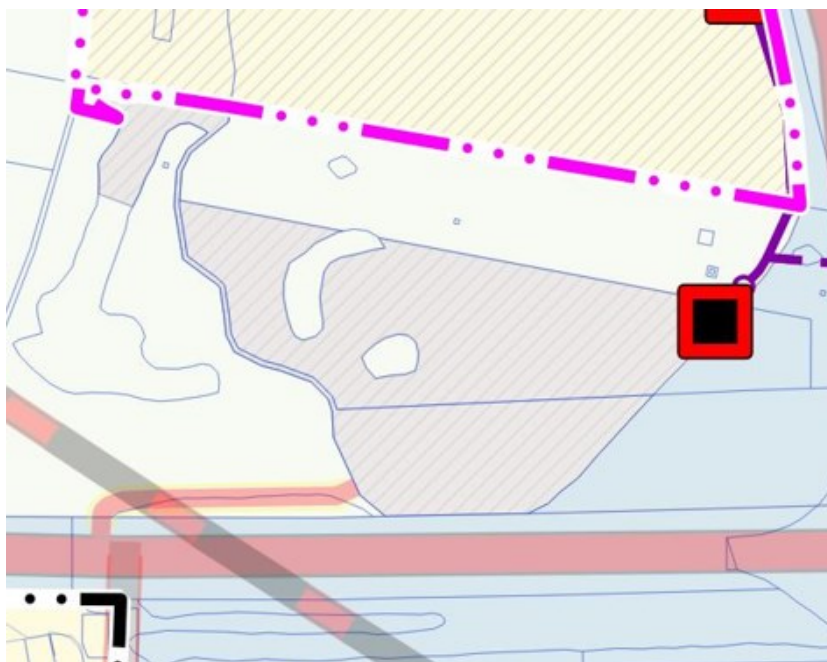
Очистные сооружения дождевой канализации



Очистные сооружения канализации

Примечание: отображенные на карте функциональные зоны и объекты транспортной инфраструктуры не подлежат утверждению и носят исключительно информационный характер

Фрагмент карты планируемого размещения объектов местного значения. Инженерная инфраструктура (теплоснабжение и газоснабжение)



Условные обозначения

сущ.

проект

наименование

Границы единиц административно-территориального деления Российской Федерации

_____ • • • _____

_____ • • •

Граница населенного пункта

Объекты трубопроводного транспорта и инженерной инфраструктуры Сети газоснабжения и теплоснабжения

Газопровод распределительный высокого давления

Объекты газоснабжения и теплоснабжения



Пункт редуцирования газа

Примечание:

отображенные на карте функциональные зоны и объекты транспортной инфраструктуры не подлежат утверждению и носят исключительно информационный характер

Фрагмент карты планируемого размещения объектов местного значения. Инженерная инфраструктура (теплоснабжение и газоснабжение)



Условные обозначения		
сущ.	проект	наименование
Объекты трубопроводного транспорта и инженерной инфраструктуры		
Сети газоснабжения и теплоснабжения		
		Газопровод распределительный высокого давления
Объекты газоснабжения и теплоснабжения		
		Пункт редуцирования газа
Примечание:	отображенные на карте функциональные зоны и объекты транспортной инфраструктуры не подлежат утверждению и носят исключительно информационный характер	

Фрагмент карты планируемого размещения объектов местного значения. Инженерная инфраструктура (электроснабжение и связь)



Условные обозначения

сущ.

проект

наименование

Границы единиц административно-территориального деления Российской Федерации



Граница населенного пункта

**Объекты трубопроводного транспорта и инженерной инфраструктуры
Сети электроснабжения**



Линии электропередач 220 кВ



Линии электропередач 110 кВ



Линии электропередач 10 кВ



Линии электропередач 6 кВ

Объекты электроснабжения и связи



Трансформаторная подстанция (ТП)

Примечание: отображенные на карте функциональные зоны и объекты транспортной инфраструктуры не подлежат утверждению и носят исключительно информационный характер

Фрагмент карты планируемого размещения объектов местного значения. Инженерная инфраструктура (электроснабжение и связь)



Условные обозначения

сущ.	проект	наименование
Объекты трубопроводного транспорта и инженерной инфраструктуры		
Сети электроснабжения		
		Линии электропередач 220 кВ
		Линии электропередач 10 кВ
		Линии электропередач 6 кВ
Объекты электроснабжения и связи		
		Трансформаторная подстанция (ТП)

Примечание: отображенные на карте функциональные зоны и объекты транспортной инфраструктуры не подлежат утверждению и носят исключительно информационный характер